



PREŠOVSKÝ
SAMOSPRÁVNÝ
KRAJ

ÚSPEŠNÉ MIKROPROJEKTY
NA POLSKO-SLOVENSKOM POHRANIČÍ



Interreg



Polsko-Slovensko

Europský fond regionálneho rozvoja



Interreg



Polska-Słowacja

Europejski Fundusz Rozwoju Regionalnego

MIKROPROJEKTY ZREALIZOWANE
NA POGRANICZU POLSKO-SŁOWACKIM

ÚSPEŠNÉ MIKROPROJEKTY NA POLSKO-SLOVENSKOM POHRANIČÍ

MIKROPROJEKTY ZREALIZOWANE NA POGRANICZU POLSKO-SŁOWACKIM

Názov: Úspešné mikroprojekty na poľsko-slovenskom pohraničí
Vydal: Prešovský samosprávny kraj pre interné účely – samostatne nepredajné
Rok vydania: © 2022
Zostavil: Odbor projektového riadenia - oddelenie projektov ÚPSK
Grafická úprava: Oddelenie komunikácie a propagácie ÚPSK
bezplatný výtlačok
Výhradnú zodpovednosť za obsah tejto publikácie nesú jej autori a nedá sa stotožniť s oficiálnym stanoviskom Európskej únie

Tytuł: Mikroprojekty zrealizowane na pograniczu polsko-słowackim
Wydal: Prešovský samosprávny kraj (PSK) (dla potrzeb wewnętrznych)
Rok wydania: © 2022
Opracował: Wydział Zarządzania Projektowego - dział projektów Urzędu PSK
Opracowanie graficzne: Wydział Komunikacji i Promocji Urzędu PSK
Egzemplarz bezpłatny
Wyłącznie odpowiedzialność za treść niniejszej publikacji ponoszą jej autorzy i nie można jej utożsamiać z oficjalnym stanowiskiem Unii Europejskiej.



OBSAH

- 5 Predslov
- 6 Mikroprojekty PSK zamerané na ochranu a rozvoj kultúrneho a prírodného dedičstva v spolupráci so združením Karpatský Euroregión Poľsko
- 24 Mikroprojekty PSK zamerané na ochranu a rozvoj kultúrneho a prírodného dedičstva v spolupráci so zväzkom Euroregión "Tatry" a Žilinským samosprávnym krajom
- 42 Mikroprojekty PSK zamerané na rozvoj cezhraničného a celoživotného vzdelávania v spolupráci so združením Karpatský Euroregión Poľsko
- 44 Mikroprojekty PSK zamerané na rozvoj cezhraničného a celoživotného vzdelávania v spolupráci so zväzkom Euroregión "Tatry" a Žilinským samosprávnym krajom
- 46 O strešných projektoch na území PSK

SPIS TREŚCI

- 5 Wstęp
- 6 Mikroprojekty PSK ukierunkowane na ochronę i rozwój dziedzictwa kulturowego i przyrodniczego realizowane we współpracy z Stowarzyszeniem Euroregion Karpacki Polska
- 24 Mikroprojekty PSK ukierunkowane na ochronę i rozwój dziedzictwa kulturowego i przyrodniczego realizowane we współpracy ze Związkiem Euroregion "Tatry" oraz Samorządowym Krajem Żylińskim
- 42 Mikroprojekty PSK ukierunkowane na rozwój edukacji transgranicznej i uczenie się przez całe życie realizowane we współpracy z Stowarzyszeniem Euroregion Karpacki Polska
- 44 Mikroprojekty PSK ukierunkowane na rozwój edukacji transgranicznej i uczenie się przez całe życie realizowane we współpracy ze Związkiem Euroregion "Tatry" oraz Samorządowym Krajem Żylińskim
- 46 O projektach parasolowych na obszarze PSK

PREDSLOV

VÁŽENÉ DÁMY A PÁNI,

teší ma, že sa do Vašich rúk dostáva publikácia, ktorá je výsledkom dlhoročnej spolupráce s našimi poľskými susedmi. Pretavila sa do realizácie množstva zaujímavých a zmysluplných nápadov a projektov, ktoré nemalou mierou prispeli k rozvoju kultúrneho a prírodného dedičstva našich predkov.

Pretvárať náš kraj na krajšie a lepšie miesto pre život všetkých jeho obyvateľov chceme aj naďalej. A to jednak v oblasti ochrany a rozvoja jeho kultúrneho a prírodného dedičstva, ako aj celoživotného vzdelávania s vytváraním čo najlepších podmienok pre uplatnenie sa v pracovnom prostredí.

Aby ste tu mohli plnohodnotne žiť aj pracovať, a tak spoločne budovať našu budúcnosť.

V rámci tejto publikácie Vám predstavujeme aspoň niektoré z našich úspešných mikroprojektov, pri ktorých máme na starosti prípravu, schvaľovacie, hodnotiace i kontrolné procesy a ktoré vďaka húževnatej práci našich spolupracovníkov napomohli rozvoju a zatraktívneniu prešovského regiónu. Prinášajú veľa zaujímavých produktov a život ľudí v pohraničí výrazne skvalitňujú a obohacujú.

S úctou,



Milan MAJERSKÝ
predseda Prešovského samosprávneho kraja
przewodniczący Samorządowego Kraju Preszowskiego

SŁOWO WSTĘPNE

SZANOWNI PAŃSTWO,

jest mi niezmiernie miło, że trzymają Państwo w rękach publikację, która jest owocem wieloletniej współpracy z naszymi polskimi sąsiadami. Jest ona świadectwem realizacji wielu ciekawych i wartościowych pomysłów oraz projektów, które w niemałym stopniu przyczyniły się do rozwoju dziedzictwa kulturowego i przyrodniczego naszych przodków.

Pragniemy w dalszym ciągu czynić nasz region piękniejszym i lepszym miejscem do życia dla wszystkich mieszkańców. Zarówno w obszarze ochrony i rozwoju dziedzictwa kulturowego i przyrodniczego, jak i uczenia się przez całe życie oraz stwarzać jak najlepsze warunki do

samorealizacji w życiu zawodowym, aby mogli Państwo żyć pełnią życia i pracować, wspólnie budując naszą przyszłość.

W publikacji tej przedstawiamy część naszych pomysłów zrealizowanych mikroprojektów, w których naszą rolą było przygotowanie dokumentacji, przejście procesu zatwierdzania, oceny i kontroli i które dzięki niestrudżonemu wysiłkowi naszych współpracowników przyczyniły się do rozwoju i uatrakcyjnienia naszego regionu. Przyniosły one wiele ciekawych rezultatów, przyczyniając się do wzbogacenia i poprawy jakości życia mieszkańców pogranicza.

Z poważaniem,



Zdroj: KOOR

HODNOTA / WARTOŚĆ MIKROPROJEKTU Z EFRR

95 035,95 €

ČÍSLO / NUMER MIKROPROJEKTU INT/EK/PO/1/II/B/0157

PARTNERI / PARTNERZY MIKROPROJEKTU

Krajská organizácia cestovného ruchu
Severovýchod Slovenska

Podkarpacka Regionalna Organizacja Turystyczna



Zdroj: KOOR

KARPATSKÉ DOBRODRUŽSTVÁ – NOVÉ CEZHRAŇIČNÉ PRODUKTY CESTOVNÉHO RUCHU

Hlavnou myšlienkou mikroprojektu „Karpatské dobrodružstvá“ bolo vytvorenie nových produktov cezhraničného cestovného ruchu. Celkovo priniesol 3 ucelené balíky služieb zážitkovej turistiky, ktoré sú prospešné na oboch stranách hranice a ktoré tiež napomohli ďalšiemu rozvoju cezhraničnej spolupráce pre rôzne ekonomické subjekty a ich obyvateľov.

Priaznivcom turistiky i milovníkom histórie sa vďaka mikroprojektu umožnilo cestovať a spoznávať aj menej známe lokality a zvýšilo ich záujem o prírodné, kultúrne aj historické krásy tohto regiónu. Jeho súčasťou boli aj moderné propagačné materiály ako mapy, multimediálne prezentácie či rôzne propagačné predmety tematicky orientované na nové produkty cestovného ruchu, ktoré sa v rámci mikroprojektu vyhotovili.

Informácie o týchto nových produktoch cestovného ruchu, mapy a itineráre môžete nájsť na webovej stránke www.severovychod.sk.




KARPACKIE PRZYGODY – NOWE TRANSGRANICZNE PRODUKTY TURYSTYCZNE

Główną ideą mikroprojektu „Karpackie przygody” było stworzenie nowych produktów turystyki transgranicznej. Ogółem projekt zapewnił trzy kompleksowe pakiety usług turystyki doznaniowej, które cieszą się popularnością po obu stronach granicy i które pomogły w rozwijaniu współpracy transgranicznej różnym podmiotom gospodarczym i mieszkańcom.

Amatorzy turystyki i miłośnicy historii za sprawą mikroprojektu mają możliwość odwiedzenia i poznania mniej popularnych miejsc, co przełożyło się na wzrost zainteresowania walorami przyrodniczymi, kulturowymi i historycznymi regionu. W ramach projektu przygotowano też odpowiadające współczesnym wymogom materiały promocyjne, takie jak mapy, prezentacje multimedialne i gadżety związane z nowymi produktami turystycznymi.

Informacje o nowych produktach turystycznych, mapy i plany podróży można znaleźć na portalu www.severovychod.sk.



HODNOTA / WARTOŚĆ MIKROPROJEKTU Z EFRR

23 272,83 €

ČÍSLO / NUMER MIKROPROJEKTU INT/EK/PO/1/IV/A/0262

PARTNERI / PARTNERZY MIKROPROJEKTU

Lesy Slovenskej republiky, štátny podnik,
Odštepny závod Prešov

PGL LP Nadleśnictwo Rymanów



SPOLOČNE ZA OBJAVOVANÍM PRÍRODNÉHO A KULTÚRNEHO DEDIČSTVA NÁUČNÝCH CHODNÍKOV SIGORD A TAJCH

Zvýšenie environmentálneho povedomia obyvateľov prihraničného regiónu, podpora zodpovedného správania voči životnému prostrediu, ako aj spoznávanie prírodných hodnôt a kultúrneho dedičstva či vytvorenie možnosti pre aktívnejšie využívanie voľného času. To je nosnou myšlienkou mikroprojektu „Spoločne za objavovaním prírodného a kultúrneho dedičstva náučných chodníkov Sigord a Tajch“.

V rámci neho sa zrealizovala modernizácia rekreačnej infraštruktúry náučných chodníkov Sigord a Tajch, a to s ohľadom na bezpečnosť ich návštevníkov a s cieľom spríjemniť im pobyt v lese. Konkrétne sa na trasách chodníkov vymenili drevené mostíky a lávky, osadili nové drevené zábradlia, lavičky, stoly či informačné tabule i zrekonštruovali studničky.

Prostredníctvom spracovanej dvojjazyčnej publikácie „Sprievodca lesníckymi náučnými chodníkmi Sigord a Tajch“ sa odbúrala jazyková bariéra návštevníkov a zároveň sa zvýšil záujem o návštevu u všetkých vekových skupín. V prípade žiakov a pedagógov z okolitých škôl predstavuje navyše táto publikácia významnú pomôcku tiež v procese environmentálnej výchovy.

Mikroprojektom sa vytvorili podmienky pre pokojný a bezpečný pohyb, pobyt a vzájomné stretávanie sa návštevníkov v tejto lokalite, ako aj aktívne trávenie voľného času širokej verejnosti so záujmom o prírodu.

RAZEM DLA ODKRYCIA NA- TURALNEGO I KULTUROWEGO DZIEDZICTWA ŚCIEŻEK PRZY- RODNICZYCH SIGORD I TAJCH

Podnoszenie świadomości ekologicznej mieszkańców regionu pogranicza, promowanie odpowiedzialnych zachowań względem środowiska, poznawanie walorów przyrodniczych i dziedzictwa kulturowego oraz stwarzanie możliwości aktywniejszego wykorzystania czasu wolnego. Te oto cele przyświecały mikroprojektowi „Razem dla odkrycia naturalnego i kulturowego dziedzictwa ścieżek przyrodniczych Sigord i Tajch”.

W ramach mikroprojektu zmodernizowano infrastrukturę rekreacyjną ścieżek edukacyjnych Sigord i Tajch, mając na uwadze bezpieczeństwo turystów i uprzyjemnienie im spędzania czasu w lesie. W tym celu wymieniono drewniane mostki i kładki, założono nowe drewniane poręczce, ławki, stoły, zamieszczono nowe tablice informacyjne i zrewitalizowano źródelka.

Opracowanie dwujęzycznej publikacji „Przewodnik po leśnych ścieżkach edukacyjnych Sigord i Tajch” przyczyniło się do likwidacji bariery językowej wśród odwiedzających i wzrostu zainteresowania turystyką we wszystkich grupach wiekowych. Dla uczniów i nauczycieli okolicznych szkół publikacja ta stanowi również istotną pomoc w procesie edukacji ekologicznej.

Dzięki realizacji mikroprojektu zapewnione zostały warunki do spokojnego i bezpiecznego przemieszczania się, przebywania i spotkań na łonie przyrody oraz aktywnego spędzania czasu wolnego.



Zdroj: Múzeum Solivar

**HODNOTA / WARTOŚĆ MIKROPROJEKTU
Z EFRR**

32 273,32 €

ČÍSLO / NUMER MIKROPROJEKTU

INT/EK/PO/1/IV/A/0279

PARTNERI / PARTNERZY MIKROPROJEKTU

Slovenské technické múzeum - Múzeum Solivar

Gmina Miasto Krosno



Zdroj: Múzeum Solivar

**KULTÚRNE DEDIČSTVO
SOLIVARU A KROSNA
V JEDINEČNÝCH TRADÍCIÁCH**

Spropagovať tradičné remeslo a kultúru sa rozhodli partneri Slovenské technické múzeum - Múzeum Solivar a Gmina Miasto Krosno.

Za účelom zatriktívnenia ponuky jedinečných produktov a služieb súvisiacich s elementom soľ a sklo bola zriadená stála expozícia zameraná na skladovanie a distribúciu soli v Múzeu Solivar.

Ďalšou zaujímavou aktivitou bola putovná výstava produktov skla a soli realizovaná v Prešove i Krosne. Prezentované boli počas nej remeslá oboch partnerov, čím sa zaujímavým spôsobom podporilo prepojenie slovenskej a poľskej kultúry pre návštevníkov z oboch regiónov.

Propagácia ich tradičných remesiel bola prezentovaná aj konaním zaujímavých podujatí v Prešove a Krosne pod názvom Deň soli s tradičnými remeslami. Verejnosti sa púťavou a zážitkovou formou predstavili ukážky tradičných remeselných zručností, pečenie múčneho koláča, tzv. proziaka, vyhotovenie tkaných kobercov a vyšívajúcich obrúskov a ukážky fúkania figúrok zvierat a kvetov zo sklenených tyčí vytváraných na plynovej doske.

Prostredníctvom nových služieb a prezentácie tradičných remesiel s prihliadnutím na ich propagáciu v regiónoch sa podarilo zabezpečiť rozvoj cestovného ruchu a zachovanie tradície kultúrneho dedičstva na Slovensku a v Poľsku.

**DZIEDZICTWO KULTUROWE
SOLIVARU I KROSNA
W WYJĄTKOWYCH TRADYCJACH**

Wypromowanie tradycyjnego rzemiosła i kultury to cel, jaki przyświecał obu partnerom projektu – Slovenské technické múzeum - Múzeum Solivar oraz Gmina Miasto Krosno.

W celu uatrakcyjnienia oferty wyjątkowych produktów i usług związanych z solą i szkłem powstała ekspozycja stała przybliżająca zagadnienia składowania i dystrybucji soli w preszowskim muzeum.

Innym ciekawym zadaniem była wystawa objazdowa przedstawiająca produkty wykonane ze szkła i soli prezentowana w Preszowie i Krośnie. W czasie jej trwania zaprezentowano rzemiosło obu partnerów i w ten sposób zwrócono zwiedzającym uwagę na związki łączące kulturę słowacką i polską.

Promocja tradycyjnych rzemiosł przybrała także formę atrakcyjnych wydarzeń w Preszowie i Krośnie organizowanych pod nazwą Dzień Soli z tradycyjnym rzemiosłem. Były one okazją do uczestnictwa w pokazach tradycyjnych umiejętności rzemieślniczych, pieczenia tradycyjnego placka zwanego proziakiem, tkania dywanów i haftowania serwet oraz dmuchania figurek zwierząt i kwiatów, wytwarzanych na płycie gazowej za pomocą szklanych rurek.

Dzięki nowym usługom, prezentacji tradycyjnych rzemiosł i ich promocji w regionach możliwe było wspieranie rozwoju turystyki i zachowania tradycji stanowiących element dziedzictwa kulturowego w Słowacji i Polsce.




**HODNOTA / WARTOŚĆ MIKROPROJEKTU
Z EFRR**
34 281,94 €

ČÍSLO / NUMER MIKROPROJEKTU
INT/EK/PO/1/IV/A/0309

PARTNERI / PARTNERZY MIKROPROJEKTU
Krajské múzeum v Prešove

Muzeum Okręgowe w Rzeszowie



CEZHRANIČNÉ VIRTUÁLNE PREHLIADKY VÝSTAV A EXPOZÍCIÍ MÚZEÍ

Krajské múzeum v Prešove a Muzeum Okręgowe w Rzeszowie sú múzeami nadregionálneho významu a významnými centrami prezentácie prírodného a kultúrneho dedičstva. Ako pravé pokladnice národov zastupujú verejný záujem odbornej i laickej verejnosti. Sú pevnými piliermi uchovávanía vzácného a zdedeného dedičstva po našich predkoch.

Tieto inštitúcie sa preto rozhodli prostredníctvom virtuálnych prehliadok poskytnúť možnosť nahliadnúť do ich výstav a expozícií návštevníkom z celého sveta. Obohatili ich o lektorské sprievodné slovo formou zvukových nahrávok vo viacerých jazykových mutáciách. Prezentácia zdigitalizovaného obsahu sa následne zabezpečila modernou technológiou, ktorá je fyzicky prítomná aj priamo v múzeách. Vďaka technológii virtuálnej reality si tak môžu návštevníci prezrieť vybrané výstavy a expozície a oboznámiť sa s históriou, kultúrou aj umením dávnych čias.


Mikroprojekt prispel k zvýšeniu návštevnosti z rôznych regiónov, zabezpečeniu šírenia poznatkov o prírodnom a kultúrnom dedičstve na tomto území, a tým aj k zviditeľneniu vzácných zbierkových fondov oboch múzeí.

TRANSGRANICZNE WIRTUALNE ZWIEDZANIE WYSTAW I EKSPOZYCJI MUZEALNYCH

Krajské múzeum w Preszowie i Muzeum Okręgowe w Rzeszowie to placówki o znaczeniu ponadregionalnym i ważne ośrodki prezentujące dziedzictwo przyrodnicze i kulturowe. Jako prawdziwe skarbnice obu narodów reprezentują interes publiczny zarówno na szczeblu specjalistycznym, jak i popularyzatorskim. Są prawdziwymi fundamentami zachowania cennej spuścizny naszych przodków.

Obie te placówki postanowiły umożliwić zwiedzającym z całego świata oglądanie ich wystaw i ekspozycji w formie wirtualnych spacerów. Zostały one wzbogacone o słowo mówione w postaci nagrań dźwiękowych w kilku wersjach językowych. Prezentację treści cyfrowych umożliwiło wykorzystanie nowoczesnych technologii znajdujących się w muzeach. Dzięki wirtualnej rzeczywistości zwiedzający mogą oglądać wybrane wystawy i ekspozycje oraz zgłębiać historię, dawną kulturę i sztukę.

Mikroprojekt przyczynił się do wzrostu liczby odwiedzających z różnych regionów, upowszechnienia wiedzy o dziedzictwie przyrodniczym i kulturowym tego obszaru, a tym samym do popularyzacji cennych zbiorów obu placówek muzealnych.



Zdroj: OOCR Horný Zemplín, Horný Šariš

**HODNOTA / WARTOŚĆ MIKROPROJEKTU
Z EFRR**

65 030,09 €

ČÍSLO / NUMER MIKROPROJEKTU
INT/EK/KAR/1/III/B/0185

PARTNERI / PARTNERZY MIKROPROJEKTU

Oblasťná organizácia cestovného ruchu
Horný Zemplín a Horný Šariš

Województwo Podkarpackie



Zdroj: OOCR Horný Zemplín, Horný Šariš

**KARPATSKÉ MORIA.
AKTIVITY NA PROPAGÁCIU
PRÍRODNÉHO DEDIČSTVA
SOLINSKÉHO JAZERA A VEĽKEJ
DOMAŠE**

Ústredným motívom mikroprojektu s názvom „Karpatské moria“ bola propagácia prírodného bohatstva Solinského jazera a Veľkej Domaše, ktoré sú v spojení s hodnotami krajiny a bohatou miestnou faunou veľkým turistickým potenciálom tohto regiónu.

Propagácia dvoch vodných plôch pod spoločným názvom poslúžila nasmerovaniu cestovného ruchu aj do menej známych lokalít. Na tento účel boli zorganizované dve študijné cesty a tri workshopy pre animátorov cestovného ruchu pre zvýšenie ich kompetencií v oblasti poznatkov o prírodných hodnotách Solinského jazera a Veľkej Domaše. Animátori tak mali možnosť spoznať turistické prírodné dedičstvo tejto oblasti a jeho celkovú turistickú infraštruktúru. Na podporu ich činnosti bola vypracovaná koncepcia turistických máp oboch vodných plôch a logo, pod ktorým sa propaguje turistická ponuka „Karpatských morí“.

Výsledkom fotografických workshopov je vytvorenie databázy snímok z oblasti Solinského jazera a Veľkej Domaše, ktorá je bezplatne prístupná každému, kto pracuje na turistickej propagácii poľsko-slovenského pohraničia. Logo, fotografie, ale aj získané poznatky boli následne využité aj pri realizácii turistických máp a informačných tabúl.

Spoločné propagačné aktivity poľských a slovenských partnerov sú zárukou, že budú účinnejšie podporovať rozvoj cestovného ruchu v tejto lokalite.

**KARPACKIE MORZA.
DZIAŁANIA NA RZECZ PROMOCJI
DZIEDZICTWA PRZYRODNICZEGO
JEZIORA SOLIŃSKIEGO I WIELKIEJ
DOMASZY**

Motyww przewodnim mikroprojektu pod nazwą „Karpackie morza“ była promocja bogactwa przyrodniczego Jeziora Solińskiego i Wielkiej Domaszy, które w połączeniu z walorami krajobrazowymi i miejscową fauną stanowią ogromny potencjał turystyczny regionu.

Promocja dwóch akwenów wodnych w ramach jednego projektu miała na celu przekierowanie ruchu turystycznego do mniej popularnych miejscowości. W tym celu zorganizowano dwie wizyty studyjne i trzy cykle warsztatów dla animatorów turystyki z myślą o podniesieniu ich kompetencji i poszerzeniu wiedzy na temat walorów przyrodniczych Jeziora Solińskiego i Wielkiej Domaszy. Animatorzy mieli możliwość zapoznania się z dziedzictwem przyrodniczym obszaru oraz dostępną infrastrukturą turystyczną. Aby wesprzeć ich działania, przygotowano koncepcję map turystycznych obu akwenów i logo, pod którym promuje się ofertę turystyczną „karpackich mórz”.

Rezultatem warsztatów fotograficznych jest stworzenie bazy zdjęć z okolic Jeziora Solińskiego i Wielkiej Domaszy, które są dostępne bezpłatnie dla każdego, kto zajmuje się promocją turystyki na pograniczu polsko-słowackim. Logo, zdjęcia, a także zdobyta wiedza zostały następnie wykorzystane do opracowania map turystycznych i tablic informacyjnych.

Wspólne działania promocyjne polskich i słowackich partnerów są gwarancją skuteczniejszego wspierania rozwoju turystyki na danym obszarze.



**HODNOTA / WARTOŚĆ MIKROPROJEKTU
Z EFRR**

68 647, 73 €

ČÍSLO / NUMER MIKROPROJEKTU
INT/EK/KAR/1/III/B/0213

PARTNERI / PARTNERZY MIKROPROJEKTU
Podduklianske osvetové stredisko vo Svidniku

Powiat Jasielski



**ROZVOJ TURISTICKÉHO
POTENCIÁLU POWIATU JASŁO
A OKRESU SVIDNÍK**

Hnacím motorom pri realizácii tohto mikroprojektu bolo zvýšiť atraktivnosť cestovného ruchu a turistiky. Jeho partnerom sa to podarilo vďaka výstavbe a modernizácii turistických trás, ako aj dobudovaním drobnej rekreačnej infraštruktúry na poľskej a slovenskej strane hranice.

Vyznačená trasa vedie od Roztokov na slovenskej po Oženu na poľskej strane. Tento chodník bol upravený a označený turistickými značkami. Drobná turistická infraštruktúra ako je altánok, útulňa či stojany na bicykle sa vybudovala v areáli vysunutého astronomického pracoviska v Roztokoch. Vznikla tu zóna určená pre oddych turistov, odloženie batohov či bicyklov, ako aj úkryt pred nepriaznivým počasím a dokonca miesto pre prenocovanie.

Na podporu zvýšenia turistického potenciálu aj v tejto oblasti boli realizované dva workshopy pre záujemcov z poľskej aj slovenskej strany. Ich účastníci získali cenné informácie aj praktické zručnosti v oblasti propagácie cestovného ruchu, fotografie a filmu s témou prírodného bohatstva i tradičnej ľudovej kultúry.

Aj týmito aktivitami sa podarilo zabezpečiť zvýšenie úrovne infraštruktúry pre turistov a vyššiu kvalitu a kultúru turistiky na tomto území.

**ROZWÓJ POTENCJAŁU
TURYSTYCZNEGO POWIATÓW
JASIELSKIEGO I OKRESU
SVIDNÍK**

Motorem napędowym mikroprojektu było podniesienie atrakcyjności turystycznej obu regionów. Partnerom projektu udało się osiągnąć ten cel dzięki budowie i modernizacji szlaków turystycznych oraz umieszczeniu drobnej infrastruktury rekreacyjnej po polskiej i słowackiej stronie granicy.

Wytyczono szlak prowadzący z miejscowości Roztoky po słowackiej stronie granicy do polskiej Ożennej. Szlak został zmodernizowany i oznakowany. Elementy małej architektury, takie jak altanka, wiata i stojaki na rowery zostały umieszczone w pobliżu obserwatorium astronomicznego w Roztokach. Powstała tu także strefa relaksu dla odwiedzających, miejsce, w którym można pozostawić plecaki i rowery, a także wiata, w której można się schronić w razie niepogody czy nawet przenocować.

W celu podniesienia potencjału turystycznego tego obszaru zrealizowano dwa cykle warsztatów dla osób zainteresowanych po polskiej i słowackiej stronie granicy. Uczestnicy zdobyli cenną wiedzę i praktyczne umiejętności z zakresu promocji turystyki, fotografii i filmu związane z zagadnieniem przyrody i tradycyjnej kultury ludowej.

Dzięki tym działaniom udało się ulepszyć infrastrukturę turystyczną oraz zadbać o jakość i kulturę turystyki na tym obszarze.



Zdroj: Mesto Stropkov

**HODNOTA / WARTOŚĆ MIKROPROJEKTU
Z EFRR**

15 212, 01 €

ČÍSLO / NUMER MIKROPROJEKTU
INT/EK/KAR/1/II/B/0114

PARTNERI / PARTNERZY MIKROPROJEKTU
Mesto Stropkov

Gminny Ośrodek Kultury w Korczynie



Zdroj: Mesto Stropkov

KARPATSKÉ VÝTVARNÉ PLENÉRY

Rozšírenie kultúrneho a turistického potenciálu, ako aj obohatenie kultúrneho a umeleckého priestoru vytvorením zbierky maliarskych diel inšpirovaných prírodnými hodnotami a kultúrne-historickými zvláštnosťami hôr Karpát. To bolo hlavným motívom mikroprojektu „Karpatské výtvarné plenéry“.

Umelci zo Slovenska a Poľska sa preto stretli na dvoch výtvarných plenéroch v Stropkove a v Korczyne, aby spolu vytvorili zbierku diel, ktorá reflektuje krásu prírody a bohatstvo kultúrneho a historického dedičstva tohto regiónu. Výsledkom ich práce bolo niekoľko desiatok mimoriadnych obrazov, ktoré prezentovali malebnú krajinu či pamiatky pohraničia. Ďalším dôležitým aspektom podujatí bola aj vzájomná výmena skúseností a obohacovanie zručností umelcov.

Realizácia výtvarných plenérov na oboch stranách hranice predstavovala dôležitý prvok pri tvorbe a zachovaní značky Carpathia. V umeleckom priestore sa objavil ďalší dôležitý podnet propagujúci hodnoty Karpát pre návštevníkov a obyvateľov tohto regiónu.

Vytvorená kolekcia obrazov, ktorá zdobí umelecké galérie partnerov mikroprojektu, rešpektuje a buduje značku Carpathia aj ako impulz pre rozvoj cestovného ruchu založeného na bohatom a autentickom kultúrnom dedičstve.


KARPACKIE PLENERY MALARSKIE

Poszerzenie potencjału kulturowego i turystycznego oraz wzbogacenie przestrzeni kulturalnej i artystycznej poprzez stworzenie kolekcji prac malarskich inspirowanych walorami przyrodniczymi i odrębnością kulturowo-histeryczną Karpat były główną ideą mikroprojektu „Karpackie plenery malarskie“.

Artyści ze Słowacji i Polski spotkali się podczas dwóch plenerów malarskich w Stropkowie i Korczyne, aby stworzyć kolekcję prac przedstawiających piękno przyrody i bogactwo dziedzictwa kulturowego i historycznego regionu. Rezultatem tych spotkań jest kilkadziesiąt wyjątkowych obrazów ilustrujących malownicze krajobrazy i zabytki pogranicza. Innym ważnym aspektem spotkań była wymiana doświadczeń i wzbogacenie warsztatu artystycznego.

Organizacja plenerów malarskich po obu stronach granicy była ważnym elementem kreowania i promowania marki Carpathia. W przestrzeni artystycznej pojawił się kolejny ważny bodziec promujący walory Karpat wśród turystów i mieszkańców regionu.

Powstała kolekcja prac zdobi galerie partnerów mikroprojektu i buduje markę Carpathia, będąc impulsem do rozwoju turystyki opartej na bogactwie i autentyczności dziedzictwa kulturowego.



HODNOTA / WARTOŚĆ MIKROPROJEKTU Z EFRR

42 483, 89 €

ČÍSLO / NUMER MIKROPROJEKTU INT/EK/PO/1/III/A/0245

PARTNERI / PARTNERZY MIKROPROJEKTU Obec Kapušany

Fundacja na Rzecz Kultury WALIZKA



BOHATIER Z MAGLOVCA

Realizácia mikroprojektu „Bohatier z Maglovca“ umožnila návštevníkom hradu Kapušany predstaviť život na stredovekom hrade a miestach so zachovaným historickým charakterom v regióne Sanok.

Vytvorená postava Bohatiera z Maglovca a jeho príbeh strážcu hradu i obchodnej cesty vedúcej z Poľska do Maďarska, poukázali na každodenný život na hrade v minulosti. Návštevníkovi sa atmosféra života stredovekého miesta priblížila prostredníctvom expozície brnení, zbraní, hudobných nástrojov, avšak aj hospodárskych zvierat a dobovej muziky. K zhmotneniu dávnych čias prispelo tiež načítanie textov stredovekej hradnej prísahy a historických reálií na informačných tabuliach pozdĺž výstupu na hrad.

Prostredníctvom vydanej publikácie a ďalších informačných materiálov (mapa, pohľadnice, informačné tabuľky v rámci expozície v klenbovej miestnosti), ako aj správcu hradu vykonávajúceho jeho komentované prehliadky, sa podarilo u obyvateľov podporiť záujem o históriu aj cestovný ruch na tomto území.

Ďalšími aktivitami mikroprojektu boli prezentácie polsko-slovenského kultúrneho dedičstva vo vystúpeniach poľských umelcov zo Sanoku a slovenských z Kapušian, v ktorých prezentovali dobové umenie v jeho rôznych podobách.

Mikroprojekt všeobecne zvýšil atraktivitu polsko-slovenského pohraničia a posilnil rozvoj prírodného a historického dedičstva strážneho Kapušianskeho hradu a regiónu Sanok medzi širokou verejnosťou.

BOHATER Z MAGLOVCA

Realizacja mikroprojektu „Bohater z Maglovca“ umożliwiła przybliżenie osobom zwiedzającym zamek w Kapuszanach życia na średniowiecznym zamku i w miejscach o zachowanym charakterze historycznym w okolicy Sanoka.

Wykreowana postać Bohatera z Maglovca oraz jego historia o strażniku zamku i szlaku handlowym prowadzącym z Polski na Węgry były pretekstem do zilustrowania codziennego rytmu życia na zamku. Atmosferę średniowiecznego miasteczka przybliżyła ekspozycja zbroi, broni, instrumentów muzycznych oraz zwierząt gospodarskich i muzyki z epoki. Ponadto przygotowano nagranie tekstu średniowiecznej przysięgi zamkowej i opisy realiów, które zamieszczono na tablicach informacyjnych wzdłuż wejścia na zamek.

Wydanie publikacji i innych materiałów promocyjnych (mapa, widokówki, tablice informacyjne na ekspozycji sali sklepieniowej) oraz zorganizowanie zwiedzania zamku z jego kustoszem w charakterze lektora przyczyniły się do wzrostu zainteresowania historią i turystyką na tym obszarze.

Wśród innych działań realizowanych w ramach mikroprojektu można wymienić prezentację polsko-słowackiego dziedzictwa kulturowego podczas występów polskich artystów z Sanoka i słowackich z Kapuszan, podczas których zaprezentowano artefakty z epoki w różnych ich formach.

W ogólnym wymiarze mikroprojekt przyczynił się do wzrostu atrakcyjności pogranicza polsko-słowackiego wśród ogółu społeczeństwa oraz do rozwoju dziedzictwa przyrodniczego i historycznego zamku w Kapuszanach oraz ziemi sanockiej.



**HODNOTA / WARTOŚĆ MIKROPROJEKTU
Z EFRR**

99 998, 39 €

ČÍSLO / NUMER MIKROPROJEKTU
INT/EK/KAR/1/III/B/0190

PARTNERI / PARTNERZY MIKROPROJEKTU
Mesto Humenné

Gmina Miasta Sanoka



**AKTÍVNI NA CESTE IKON –
NA BICYKLI ZO SANOKU
DO HUMENNÉHO**

Zámerom mikroprojektu „Aktívni na Ceste ikon – na bicykli zo Sanoku do Humenného“ bolo zatriaktívniť existujúcu Cestu ikon tak, aby sa zvýšil počet návštevníkov a posilnil efekt dosiahnutý po úspešne zrealizovanom projekte s názvom „Cestou ikon zo Sanoku do Humenného“.

Na slovenskej strane sa vybuďoval pumptrack, a to nielen pre náročných fanúšikov horskej cyklistiky, ale aj pre rodiny s deťmi a staršie osoby, ktoré sa chcú postarať o svoju kondíciu a fyzickú zdatnosť. V blízkosti cyklistickej dráhy vznikla tiež oddychová zóna s altánkom, lavičkami a dodatočnými prvkami drobnej infraštruktúry. Vybudovaná cyklistická pumptracková dráha práve týmto atraktívnym spôsobom podnietila milovníkov cykloturistiky k návšteve Cesty ikon.

Každý z partnerov mikroprojektu uskutočnil na svojej strane hranice navyše aj aktivity kultúrno - rekreačného charakteru. Pri príležitosti vybudovania pumptracku sa za účelom propagácie prihraničnej cykloturistiky zorganizovala konferencia „Cykloturistika poľsko-slovenského pohraničia“. Vydaná bola tiež publikácia, ktorá propaguje cykloturistiku a aktívny životný štýl obyvateľov pohraničia.

**AKTYWNI NA SZLAKU IKON –
ROWEREM Z SANOKA
DO HUMENNEGO**

Celem mikroprojektu „Aktywni na Szlaku Ikon – rowerem z Sanoka do Humennego“ było podniesienie atrakcyjności istniejącego Szlaku Ikon tak, aby zwiększyć liczbę odwiedzających i wzmocnić rezultaty wcześniejszego projektu „Szlakiem Ikon z Sanoka do Humennego“.

Po słowackiej stronie powstał pumptrack służący nie tylko wymagającym amatorom dwóch kółek, lecz również rodzinom z dziećmi i osobom starszym, które chcą zadbać o kondycję i sprawność fizyczną. W pobliżu ścieżki rowerowej pojawiła się strefa relaksu z altanką, ławkami i innymi elementami małej architektury. Pumptrack zachęcił miłośników turystyki rowerowej do korzystania ze Szlaku Ikon.

Každý z partnerův mikroprojektu zrealizował po swojej stronie granicy działania o charakterze kulturalno-rekreačnym. W związku z budową pumptracku, w celu promowania turystyki rowerowej na pograniczu, zorganizowano konferencję „Turystyka rowerowa na polsko-słowackim pograniczu“. Wydano również publikację promującą turystykę rowerową i aktywny styl życia mieszkańców pogranicza.



**HODNOTA / WARTOŚĆ MIKROPROJEKTU
Z EFRR**

99 992, 83 €

ČÍSLO / NUMER MIKROPROJEKTU

INT/ET/TAT/1/III/B/0242

PARTNERI / PARTNERZY MIKROPROJEKTU

Múzeum v Kežmarku

Muzeum Regionalne Ziemi Limanowskiej



**LIMANOWA A KEŽMAROK –
MAGDEBURSKÉ MESTÁ
NA POĽSKO-SLOVENSKEJ
OBCHODNEJ CESTE**

Partneri mikroprojektu sa rozhodli nadviazať spoluprácu, prepojiť svoje vedomosti a zhromaždené údaje, aby ukázali obyvateľom pohraničia a turistom spoločné dejiny hospodárskeho a spoločenského rozvoja týchto miest. Ich spolupráca umožnila modernizovať výstavu v Múzeu v Kežmarku, obohatenú vecnými informáciami, ktoré prezentujú obchodné vzťahy s Poľskom. A taktiež pripraviť expozíciu dejín rozvoja Limanovej v kontexte podmienok magdeburgského práva. Aj tie sú základom rozvoja Kežmarku. Obyvatelia a turisti tým získali neopakovateľnú príležitosť vstúpiť do sveta mestského života a jarmokov na poľsko-slovenskom pohraničí v novodobej epoche.

Nemenej podstatným prvkom mikroprojektu bola rekonštrukcia strechy jednej z najdôležitejších pamiatok Limanovskej zeme – sídla múzea kúrie Marsovcov. V minulosti bola kúria administratívnym centrom regiónu a vďaka ochrane jej budovy sa zabezpečilo zachovanie materiálneho dedičstva pohraničia.

Rekonštrukciou, modernizáciou a kúpou historických exponátov v Kežmarku, ako aj vytvorením modernej multi-mediálnej a interaktívnej výstavy spájajúcej tradičné a inovačné výstavné techniky v Limanovej, sa návštevníkom prezentujú spoločné dejiny oboch miest.

Výsledkom je šírenie poznatkov a popularizácia dejín ich spoločného hospodárskeho a spoločenského rozvoja ako historického a hmotného kultúrneho dedičstva tohto územia.

**LIMANOWA I KIEŻMARK –
MAGDEBURSKIE MIASTA
NA POĽSKO-SŁOWACKIM
SZLAKU HANDLOWYM**

Partnerzy mikroprojektu postanowili nawiązać współpracę, podzielić się wiedzą i zgromadzonymi informacjami, aby pokazać mieszkańcom pogranicza i turystom wspólną historię rozwoju gospodarczego i społecznego obu miast. Ich współpraca pozwoliła unowocześnić wystawę Muzeum w Kieżmarku, wzbogacząc o merytoryczne dane na temat stosunków handlowych z Polską, a także przygotować ekspozycję przedstawiającą rozwój Limanowej w kontekście prawa magdeburgskiego, które było także fundamentem rozwoju Kieżmarku. Mieszkańcy i turyści zyskali dzięki temu niepowtarzalną okazję do zakosztowania mieszczańskiego życia i jarmoków organizowanych po dziś dzień na pograniczu polsko-słowackim.

Niemniej istotnym elementem mikroprojektu był remont dachu jednego z najważniejszych zabytków ziemi limanowskiej – siedziby muzeum mieszczącej się w dworze Marsów. W przeszłości był on ośrodkiem administracyjnym regionu, a dzięki odpowiedniemu zabezpieczeniu budynku zapewniono zachowanie dziedzictwa materialnego pogranicza.

Remont, modernizacja i zakup eksponatów historycznych w Kieżmarku, a także stworzenie nowoczesnej, multimedialnej i interaktywnej ekspozycji łączącej tradycyjne i innowacyjne techniki wystawiennicze w Limanowej pozwalają przybliżyć zwiedzającym wspólną historię obu miast.

Rezultatem jest upowszechnianie wiedzy i popularyzacja zagadnienia wspólnego rozwoju gospodarczego i społecznego jako historycznego i materialnego dziedzictwa kulturowego tego obszaru.



Zdroj: Mesto Spišská Belá

HODNOTA / WARTOŚĆ MIKROPROJEKTU Z EFRR

48 645, 12 €


ČÍSLO / NUMER MIKROPROJEKTU

INT/ET/PO/1/III/A/0189

PARTNERI / PARTNERZY MIKROPROJEKTU

Mesto Spišská Belá

Miasto i Gmina Szczawnica



Zdroj: Mesto Spišská Belá

DOBUDOVANIE CYKLISTICKEJ INFRASTRUKTURY V MESTE SPIŠSKÁ BELÁ

Významnou súčasťou rozvoja dopravy a cestovného ruchu je aj cykloturistika. Mikroprojekt miest Spišská Belá a Szczawnica si dal za cieľ práve modernizáciu cezhraničnej cykloinfraštruktúry.

Jeho súčasťou bolo budovanie doplnkovej infraštruktúry k existujúcim cyklotrasám, čím sa zabezpečila ochrana a rozvoj prírodného dedičstva v slovensko-poľskom pohraničí. Konkrétne sa dobudoval cyklistický chodník prepájajúci historické centrum mesta Spišská Belá na sieť cyklotrás Cesty okolo Tatier. Vytvorili sa tak bezpečné podmienky pre pohyb cyklistov a rodín s deťmi a priblížilo historicky a prírodne cenné územie všetkým cykloturistom. Tí môžu načerpať energiu pri Belianskom rybníku, kochať sa krásnym výhľadom na panorámu Vysokých Tatier alebo aktívne stráviť čas v bike parku s pumptrackovou dráhou či vo fitparku. Celková dĺžka cyklistického chodníka je 254,46 metrov a šírka 3 metre. Informácie o zachovanom kultúrnom a historickom dedičstve mesta Spišská Belá poskytujú nové infopanely, turistické mapy a multimediálny sprievodca.

Podporiť rozvoj cykloturistiky v tomto regióne malo za cieľ aj športovo-hudobné podujatie Pumpcup, ktoré sa uskutočnilo pri Belianskom rybníku za aktívnej účasti takmer 150 pretekárov. Týmto podujatím sa podarilo podnietiť najmä u mladých ľudí záujem o adrenalinovú aktivitu ako je jazda na pumptrackovej dráhe a stráviť tak príjemný deň pri športe a hudbe.

DOBUDOWANIE INFRASTRUKTURY ROWEROWEJ W MIEŚCIE BIAŁA SPISKA

Ważnym elementem rozwoju transportu i turystyki jest turystyka rowerowa. Mikroprojekt realizowany przez miasta Spiska Biała i Szczawnica miał na celu modernizację transgranicznej infrastruktury rowerowej.

Przewidywał on między innymi budowę dodatkowej infrastruktury na istniejących ścieżkach rowerowych, dzięki czemu udało się zapewnić ochronę i rozwój dziedzictwa przyrodniczego na pograniczu polsko-słowackim. Konkretnie powstała ścieżka rowerowa łącząca historyczne centrum Spiskiej Białej z siecią tras rowerowych tworzących Szlak Wokół Tatr. W ten sposób zapewniono bezpieczne warunki do przemieszczania się rowerzystów i rodzin z dziećmi, a także zilustrowano zarys historyczny i walory przyrodnicze obszaru wszystkim zainteresowanym rowerzystom. Mogą oni odetchnąć nad Stawem Beliańskim, podziwiać przepiękną panoramę Tatr Wysokich lub aktywnie spędzić czas w bike parku z pumptrackiem czy fitparku. Łączna długość ścieżki rowerowej o szerokości 3 metrów to 254,46 metra. Informacji o dziedzictwie kulturowym i historycznym Spiskiej Belej dostarczają nowe tablice informacyjne, mapy turystyczne i multimedialny przewodnik.

Cel, jakim jest wspieranie rozwoju turystyki rowerowej przyświecał również wydarzeniu sportowo-muzycznemu Pumpcup, które odbyło się nad Stawem Beliańskim przy udziale prawie 150 zawodników. Impreza przyczyniła się do wzrostu zainteresowania sportami ekstremalnymi, takimi jak akrobacje na pumptracku wśród młodej generacji i pozwoliła na przyjemne spędzenie dnia ze sportem i muzyką.



Zdroj: Mesto Stará Ľubovňa


**HODNOTA / WARTOŚĆ MIKROPROJEKTU
Z EFRR**

94 439, 42 €

ČÍSLO / NUMER MIKROPROJEKTU
INT/ET/PO/1/III/B/0205

PARTNERI / PARTNERZY MIKROPROJEKTU
Mesto Stará Ľubovňa

Powiat Nowosądecki



Zdroj: Mesto Stará Ľubovňa

SPLAV BEZ HRANÍC

Využití potenciál rozvoja čoraz populárnejšej vodnej turistiky sa rozhodli dve prihraničné mestá. Mesto Stará Ľubovňa spolu s dlhoročným partnerom Powiatom Nowosądeckim spojili svoje sily a na rieke Poprad sprístupnili turistom splav bez hraníc.

Konkrétne sa v rámci mikroprojektu v Starej Ľubovni postavil objekt lodenice, ktorý slúži na bezplatné požičiavanie a skladovanie lodí a predmetov určených na vodácku turistiku. Okrem lodí si tu záujemcovia môžu požičať aj pádla a záchranné vesty.

Objekt zároveň slúži ako šatňa, kde sa môžu vodáci prezliecť a pripraviť pred samotným splavovaním. Splav je možné absolvovať počas viacerých etáp, vďaka čomu môžu turisti spoznať mnohé prírodné i kultúrne pamiatky okolitých slovenských i poľských obcí.

Vybudovanie infraštruktúry v oblasti vodnej turistiky značným spôsobom prispelo k rozvoju cestovného ruchu v tomto regióne. Navyše realizáciou viacerých propagačných aktivít došlo k zlepšeniu povedomia o tejto športovej aktivite s pridanou hodnotou poznávania kultúrneho a prírodného bohatstva cezhraničného územia.

SPLYW BEZ GRANIC

Dwa przygraniczne miasta postanowiły wykorzystać potencjał rozwojowy zdobywającej coraz większą popularność turystyki wodnej.

Miasto Stara Lubowla ze swoim wieloletnim partnerem, Powiatem Nowosądeckim, połączyły siły i zapewniły turystom spływ bez granic rzeką Poprad.

W ramach mikroprojektu w Starej Lubowli zbudowano obiekt służący do bezpłatnego wypożyczenia i przechowywania łodzi oraz ekwipunku przeznaczonego do uprawiania turystyki wodnej. Poza łodziami zainteresowani mogą tu wypożyczyć również wiosła i kapoki.

Ponadto budynek służy jako szatnia, w której można się przebrać przed wyprawą na spływ. Spływ może się składać z kilku etapów, podczas których można poznawać walory przyrodnicze i kulturowe w okolicznych wioskach po polskiej i słowackiej stronie granicy.

Budowa infrastruktury turystyki wodnej znacząco przyczyniła się do rozwoju turystyki w regionie. Realizacja szeregu działań promocyjnych wpłynęła na wzrost świadomości turystyki wodnej i wartości dodanej, jaką jest zgłębianie bogactwa kulturowego i przyrodniczego obszaru pogranicza.



Zdroj: Obec Plaveč

**HODNOTA / WARTOŚĆ MIKROPROJEKTU
Z EFRR**

91 867, 03 €

ČÍSLO / NUMER MIKROPROJEKTU
INT/ET/TAT/1/II/B/0138

PARTNERI / PARTNERZY MIKROPROJEKTU
Obec Plaveč

Miasto i Gmina Uzdrowskowa Muszyna



Zdroj: Obec Plaveč

**MUSZYNA – PLAVEČ:
OBJAVUJEME ZABUDNUTÚ
HISTÓRIU A KULTÚRU POĽSKO-
-SLOVENSKEHO POHRANIČIA**

Mikroprojekt sa zamerl na objavovanie zabudnutej histórie a kultúry strážnych hradov v obci Plaveč a Muszyna. Na jeho začiatku sa realizovalo historické vyhľadávanie informácií v archívoch, ktoré poukazovali na život v poľsko-slovenskom pohraničí v kontexte veľkých udalostí, ako aj osudov jednotlivých ľudí. Výskum sa týkal nielen obdobia stredoveku, husitských vojen, rozdelenia Poľska, ale aj nedávnej histórie. Doplnením vyhľadávania v archívoch pre najnovšie obdobie boli etnografické výskumy, vykonávané v súlade s aktuálnymi vedeckými trendmi, ktoré priniesli neuveriteľné množstvo nových poznatkov. Následne boli realizované dlho očakávané konzervačné práce spojené s archeologickým výskumom hradu Plaveč, vďaka čomu sa stal zaujímavejším a bezpečnejším pre turistov.

Tieto aktivity doplnili archeologické výskumy sústreďujúce sa na Muszynský hrad, vybudovaný na dodnes nepreskúmanom v ale uzatvárajúcom prístup do Muszyny z južnej strany.

Zozbierané informácie boli publikované vedeckou a populárno-vedeckou formou a tvorili základ pre vytváranie ďalších zaujímavých turistických projektov a kultúrnych podujatí. Zámerom mikroprojektu bolo tiež spojenie obyvateľov pohraničia a poukázanie na ich spoločnú históriu. Zrealizované aktivity pritom oslovili všetky vekové kategórie a tiež ľudí so zdravotným znevýhodnením.

Cieľ mikroprojektu bol dosiahnutý prostredníctvom realizácie výskumných činností v mnohých oblastiach: historickej, archeologickej, etnografickej. A tiež prezentáciou výsledkov týchto výskumov formou prednášok, tlačenej publikácie, internetovej stránky, tvorivých dielní i vydávaním novín.

**MUSZYNA – PLAVEČ:
ODKRYWAMY ZAPOMNIANĄ
HISTORIĘ I KULTURĘ POĽSKO-
-SŁOWACKIEGO POGRANICZA**

Mikroprojekt ukierunkowany na odkrywanie zapomnianej historii i kultury zamków warownych w miejscowościach Plaveč i Muszyna.

Na początkowym etapie realizacji przeprowadzono kwerendę w archiwach w poszukiwaniu świadectw przybliżających życie na pograniczu polsko-słowackim w kontekście wielkich wydarzeń historycznych i losów pojedynczych osób. Badania obejmowały nie tylko okres średniowiecza, wojen husyckich i rozbioru Polski, lecz również historię najnowszej. Dopełnieniem poszukiwań w archiwach obejmujących najnowszy okres były badania etnograficzne prowadzone zgodnie z aktualną metodologią naukową, które przyniosły niewiarygodną ilość nowych informacji. Następnie przeprowadzono długo oczekiwane prace konserwatorskie połączone z badaniami archeologicznymi na Zamku Plaveč, dzięki czemu stał się on ciekawszym i bezpieczniejszym miejscem dla zwiedzających.

Uzupełnieniem tych działań były wykopaliska archeologiczne koncentrujące się na zamku w Muszynie zbudowanym na dotąd niezbadanym wale zamykającym dostęp do Muszyny od południowej strony.

Zdobyte informacje zostały opublikowane w formie naukowej i popularyzatorskiej i stanowiły podstawę do realizacji innych ciekawych projektów turystycznych czy wydarzeń kulturalnych. Celem mikroprojektu było także umocnienie więzi pomiędzy mieszkańcami pogranicza i zwrócenie uwagi na ich wspólną historię. Adresatami realizowanych działań były osoby ze wszystkich grup wiekowych, w tym także osoby z niepełnosprawnościami.

Cel mikroprojektu został osiągnięty poprzez realizację badań uwzględniających różne aspekty: historyczne, archeologiczne i etnograficzne, a także poprzez prezentację wyników badań w ramach wykładów, publikacji, na stronie internetowej, podczas warsztatów i w prasie.



HODNOTA / WARTOŚĆ MIKROPROJEKTU Z EFRR

79 217, 53 €

ČÍSLO NUMER / MIKROPROJEKTU INT/ET/TAT/1/II/B/0120

PARTNERI / PARTNERZY MIKROPROJEKTU

Obec Raslavice

Centrum Kultury w Korzennej



KULTÚRA BEZ BARIÉR – CYKLUS PODUJATÍ PROPAGUJÚCI KULTÚRU A UMENIE

Ústredným motívom tohto mikroprojektu je zachovávanie ľudových tradícií, umenia a kultúry. Podujatia a aktivity, ktoré sa v rámci neho organizovali, boli určené obyvateľom, ako aj návštevníkom pohraničia.

Poľský partner pripravil umelecké podujatie „Tancovačka v pohraničí“, ktoré pozostávalo z dvoch vystúpení s programom na poľskej a slovenskej strane. Na oboch stranách hranice sa uskutočnila aktivita s názvom „Polsko-Slovenská škola ľudového tanca“. Participovala na nej miestna komunita, lokálne kultúrne inštitúcie, folklórne súbory, ľudoví umelci, združenia aj miestne samosprávy.

Ďalšie mäkké aktivity zamerané na ľudové remeslá, špeciality regionálnej kuchyne poľských a slovenských Beskyd, upevnili cezhraničnú integráciu v partnerských obciach a v pohraničí. A to prostredníctvom budovania spoločnej identity založenej na hodnote ľudovej kultúry. Etnografický výskum poskytol množstvo cenných informácií, ktoré prispievajú k ochrane a rozvoju kultúrneho dedičstva. A spracovaná publikácia s tematikou ľudovej kultúry je dôležitým nositeľom zachovávanie kultúry pre ďalšie generácie.

KULTURA BEZ BARIER - CYKL WYDARZEŃ PROMUJĄCYCH KULTURĘ I SZTUKĘ

Motyww przewodnim mikroprojektu było zachowanie tradycji ludowych, sztuki i kultury. Wydarzenia i działania, które w związku z tym zorganizowano, były skierowane do mieszkańców i osób odwiedzających pogranicze.

Polski partner przygotował wydarzenie „Potańcówka na pograniczu“, które składało się z dwóch występów z programem po polskiej i słowackiej stronie granicy. Po obu stronach odbyło się wydarzenie pod nazwą „Polsko-słowacka szkoła tańca ludowego“. Uczestniczyła w nim społeczność lokalna, miejscowe instytucje kultury, zespoły folklorystyczne, artyści ludowi, stowarzyszenia i samorządy lokalne.

Pozostałe działania miękko koncentrowały się na rzemiosłach ludowych, specjach kuchni regionalnej polskich i słowackich Beskidów, umacnianiu integracji transgranicznej w miejscowościach partnerskich i na pograniczu poprzez budowanie wspólnej tożsamości opartej na wartości, jaką jest kultura ludowa. Badania etnograficzne dostarczyły wielu cennych informacji, które przyczynią się do ochrony i rozwoju dziedzictwa kulturowego. Przygotowana publikacja poświęcona kulturze ludowej jest ważnym narzędziem zachowania jej dla przyszłych pokoleń.



Zdroj: Obec Lesnica

**HODNOTA / WARTOŚĆ MIKROPROJEKTU
Z EFRR**

96 371, 08 €

ČÍSLO / NUMER MIKROPROJEKTU
INT/ET/TAT/1/III/B/0263

PARTNERI / PARTNERZY MIKROPROJEKTU
Obec Lesnica

Gmina Ochotnica Dolna



Zdroj: Obec Lesnica

CESTOU PRÍRODY A KULTÚRY DOLINOU DUNAJCA

Mikroprojekt umožnil spoznávanie tradícií regiónu, jeho kultúry a dedičstva obyvateľov pohraničných obcí. Za týmto účelom sa uskutočnili dve podujatia, a to umelecký plenér a festival Dunajca. Spolu 40 umelcov - maliarov a rezbárov zo Slovenska, Poľska i Rakúska počas neho vytvorili hodnotné umelecké diela, ktoré sa širokej verejnosti prezentovali formou niekoľko týždňov trvajúcej výstavy. Festival Dunajca bol kultúrnym podujatím pre návštevníkov regiónu. Otvoril sa tradičnou pasovačkou za gorala. Do jeho programu bola okrem umeleckej a kultúrnej časti zahrnutá aj vzdelávacia zložka. Členovia horskej služby PIENAP-u predviedli návštevníkom správny spôsob resuscitácie zranenej osoby. Predstavená im bola tiež turistická aplikácia a záujemcovia o nové technológie mali možnosť vyskúšať si virtuálnu prehliadku Pienin s 3D okuliarmi.

V rámci mikroprojektu bol vydaný Turistický sprievodca s mapou siete turistických trás na poľskej a slovenskej strane hranice.

Hlavnou aktivitou mikroprojektu bol vývoj mobilnej turistickej aplikácie Be active in Ochotnica & Tylmanowa (PL) a GoralGO (SK). Turistom uľahčuje plánovanie turistických výletov v regióne a navigáciu na turistických trasách. Jej súčasťou je popis prírodných, kultúrnych, sakrálnych atrakcií a zaujímavostí nachádzajúcich sa v blízkosti týchto trás či dôležité telefónne čísla na tiesňové volania. Aplikácia je dostupná v slovenskej, poľskej a anglickej jazykovej mutácii. Viac informácií:

www.goralgo.sk alebo www.turystyka.ochotnica.pl


SZLAKIEM PRZYRODY I KULTURY W DOLINIE DUNAJCA

Mikroprojekt stanowił okazję do poznawania tradycji regionu, jego kultury i dziedzictwa mieszkańców przygranicznych miejscowości. W związku z tym odbyły się dwa wydarzenia, mianowicie plenery malarskie i Festiwal Dunajca. Czterdziestu artystów malarzy i rzeźbiarzy ze Słowacji i Polski wykonało prace, które zostały publicznie zaprezentowane podczas kilkutygodniowej wystawy. Festiwal Dunajca był wydarzeniem adresowanym do odwiedzających region. Jego otwarciu towarzyszyło tradycyjne pasowanie na górala. Program, poza częścią artystyczną i kulturalną, obejmował również elementy edukacyjne. Członkowie Górskiego Pogotowia Ratunkowego PIENAP pokazali uczestnikom prawidłową resuscytację poszkodowanego. Przy okazji zaprezentowano aplikację turystyczną, a osoby zainteresowane nowymi technologiami miały możliwość wirtualnego zwiedzania Pienin w okularach 3D.

W ramach mikroprojektu wydano przewodnik turystyczny z mapą szlaków po polskiej i słowackiej stronie granicy. Głównym działaniem zrealizowanym w ramach mikroprojektu było przygotowanie aplikacji na urządzenia mobilne Be active in Ochotnica & Tylmanowa (PL) oraz GoralGO (SK). Ułatwiają one turystom planowanie wycieczek w regionie i poruszanie się po szlakach. Zawierają opisy atrakcji i ciekawostek przyrodniczych, kulturalnych, sakralnych znajdujących się w pobliżu tras oraz numery alarmowe. Aplikacja jest dostępna w językach słowackim, polskim i angielskim.

Więcej informacji:

www.goralgo.sk lub www.turystyka.ochotnica.pl



Zdroj: Obec Nižná Polianka

HODNOTA / WARTOŚĆ MIKROPROJEKTU Z EFRR

97 304, 97 €

ČÍSLO / NUMER MIKROPROJEKTU INT/ET/PO/1/III/B/0267

PARTNERI / PARTNERZY MIKROPROJEKTU Obec Nižná Polianka

Parafia p.w. św. Józefa Oblubieńca NMP w Sękowej



Zdroj: Obec Nižná Polianka

DREVENÁ ARCHITEKTÚRA - HISTORICKÉ POKLADY POHRANIČIA

Vďaka mikroprojektu „Drevená architektúra - historické poklady pohraničia“ sa podarilo zrealizovať revitalizáciu obecného parku v obci Nižná Polianka a vybudovať osvetlenie kostola v Sękowej. Obidva objekty sú symboly spoločnej histórie a spätosti národov. Reprezentujú to, čo malo pre miestnych ľudí veľkú vážnosť a je dôležitou súčasťou ich života.

Ústredným prvkom parku v obci Nižná Polianka je maketa drevenej historickej cerkvi. Park poskytuje okrem iného aj rekreačné a turistické funkcie. V rámci jeho slávnostného otvorenia bol odprezentovaný filmový dokument zameraný na propagáciu drevených kostolíkov v polsko-slovenskom pohraničí. Cieľom dokumentu bolo predstaviť štyri kostolíky na slovenskej a tri na polskej strane aj touto trvácnou a virtuálnou formou. Filmový dokument je umiestnený na webových stránkach partnerov projektu a je voľne prístupný.

Kostol sv. Filipa a sv. Jakuba w Sękowa, ktorý je zapísaný na zozname svetového kultúrneho dedičstva UNESCO, je jedným z najdôležitejších objektov drevenej architektúry v gmine Sękowa. Jeho jedinečná architektúra je viditeľná vďaka osvetleniu, ktoré je možné obdivovať cez deň aj v noci.

Prostredníctvom realizácie aktivít mikroprojektu sa rozvinula partnerská spolupráca dvoch samospráv, čo prispelo k plošnej integrácii na oboch stranách hranice. Obaja partneri využili prírodné a kultúrne dedičstvo regiónu na posilnenie cezhraničnej identity a rozvoj cestovného ruchu.

ARCHITEKTURA DREWNIANA - ZABYTKOWE SKARBY POGRANICZA

Dzięki mikroprojektowi „Architektura drewniana – zabytkowe skarby pogranicza” udało się przeprowadzić rewitalizację parku w miejscowości Nižná Polianka i wykonać oświetlenie kościoła w Sękowej. Oba obiekty są symbolami wspólnej historii i związków między narodami. Reprezentują to, co dla miejscowych ma wartość i stanowią ważny element ich życia.

Centralnym elementem parku w miejscowości Nižná Polianka jest makietka zabytkowej drewnianej cerkwi. Ponadto park pełni funkcje rekreacyjne i turystyczne. Podczas jego uroczystego otwarcia zaprezentowano film dokumentalny promujący architekturę drewnianą na pograniczu polsko-słowackim. Celem filmu było przedstawienie czterech obiektów po słowackiej i trzech po polskiej stronie granicy na trwałym nośniku w wirtualnej formie. Film jest dostępny na stronach internetowych partnerów projektu i można go obejrzeć bezpłatnie.

Kościół św. Filipa i św. Jakuba w Sękowej, wpisany na listę dziedzictwa kulturowego UNESCO, jest jednym z najważniejszych obiektów architektury drewnianej w gminie Sękowa. Jego wyjątkowa bryła stała się lepiej widoczna dzięki iluminacji, którą można podziwiać w dzień i w nocy.

Realizacja mikroprojektu pozwoliła na zacieśnienie współpracy między partnerskimi samorządami, co przyczyniło się do ogólnej integracji po obu stronach granicy. Obaj partnerzy wykorzystali dziedzictwo przyrodnicze i kulturowe regionu do wzmocnienia tożsamości transgranicznej i rozwijania turystyki.



Zdroj: Obec Spišský Hrhov

**HODNOTA / WARTOŚĆ MIKROPROJEKTU
Z EFRR**

36 352, 03 €

ČÍSLO / NUMER MIKROPROJEKTU

INT/ET/PO/1/III/A/0128

PARTNERI / PARTNERZY MIKROPROJEKTU

Obec Spišský Hrhov

Starosądecka Fundacja Kultury



Zdroj: Obec Spišský Hrhov

**MUZikMUzeum -
INTERAKTÍVNE MÚZEUM
HUDOBNÝCH NÁSTROJOV POJSKO-
-SLOVENSKEHO POHRANIČIA**

Vďaka mikroprojektu vzniklo v obci Spišský Hrhov moderné interaktívne hudobné múzeum MUZikMUzeum. Pozostáva z viacerých častí. V expozičnej sú vystavené samotné hudobné artefakty a v interaktívnej sa nachádzajú nástroje, na ktorých si môžu záujemcovia aj zahrať. Ďalšiu časť múzea predstavuje malé pódium s priestorom na koncerty, workshopy a prednášky. Nachádza sa tu tiež video projekcia a virtuálna realita, vďaka ktorej môžu návštevníci spoznať rozsiahle bohatstvo hudobných nástrojov poľsko-slovenského pohraničia. Súčasťou MUZikMUZea je dielňa na ich jednoduchú výrobu a v jeho interiéri sú k zhladnutiu aj rôzne historické fotografie.

Okrem technického vybavenia partneri mikroprojektu realizovali taktiež sériu aktivít, ktoré mali za cieľ propagovať hudobnú kultúru z oboch strán hraníc. Boli to rôzne výstavy, komorné koncerty, odborné semináre, workshopy venované prezentácii osobitostí a zaujímavostí tradičných hudobných nástrojov susediacich regiónov Poľska a Slovenska.

Takýto typ kultúrnej inštitúcie má obrovský význam pre zachovávanie a obnovu kultúrnych hodnôt moderným, inovatívnym a príťažlivým spôsobom.

Viac informácií o mikroprojekte:
www.muzikmuzeum.sk

**MUZikMUzeum - INTERAKTYWNE
MUZEUM INSTRUMENTÓW
MUZYCZNYCH POLSKO-
-SŁOWACKIEGO POGRANICZA**

Dzięki realizacji mikroprojektu w miejscowości Spišský Hrhov powstało nowoczesne interaktywne muzeum muzyczne MUZikMUzeum. Składa się ono z kilku części. W sali wystawienniczej eksponowane są artefakty muzyczne, zaś w części interaktywnej znajdują się instrumenty, na których można zagrać. Muzeum posiada także niewielkie podium z przestrzenią koncertową, gdzie mogą się odbywać także warsztaty i wykłady. Ponadto znajduje się tu także projektor wideo i technologia wirtualnej rzeczywistości, dzięki którym odwiedzający mogą zapoznać się z bogactwem instrumentów muzycznych polsko-słowackiego pogranicza. MUZikMUzeum posiada także warsztat, w którym powstają proste instrumenty, a jego wnętrza ozdobią historyczne fotografie.

Poza zakupem wyposażenia partnerzy mikroprojektu zrealizowali szereg działań mających na celu promocję kultury muzycznej z obu stron granicy. Przybrały one postać wystaw, koncertów kameralnych, eksperckich seminariów, warsztatów poświęconych prezentacji specyfiki i ciekawostek dotyczących tradycyjnych instrumentów muzycznych sąsiadujących regionów Polski i Słowacji.

Ten typ instytucji kultury ma ogromne znaczenie dla zachowania i ożywienia wartości kulturowych w nowoczesnym, innowacyjnym i atrakcyjnym wydaniu.

Więcej informacji na temat mikroprojektu:
www.muzikmuzeum.sk



HODNOTA / WARTOŚĆ MIKROPROJEKTU Z EFRR

97 414, 45 €

ČÍSLO / NUMER MIKROPROJEKTU INT/ET/TAT/1/II/B/0130

PARTNERI / PARTNERZY MIKROPROJEKTU Mesto Kežmarok

Gmina Miasto Nowy Targ



PUTOVANIE CESTAMI HISTÓRIE, KULTÚRY A TRADÍCIE POĽSKO- SLOVENSKEHO POHRANIČIA NOVÝ TARG - KEŽMAROK

Mestá Kežmarok a Nový Targ sa rozhodli prispieť k šíreniu vedomostí o kultúrnom dedičstve slovensko-poľského pohraničia prostredníctvom spoločných vzdelávacích a propagačných aktivít pripravených pre širokú verejnosť.

V centre mesta Kežmarok sa vďaka mikroprojektu vyznačila Remeselná cesta. V minulosti totiž patril takmer každý dom nejakému remeselníkovi. Súčasťou domov bol vývesný znak zhotovený prevažne z kovu, ktorý zobrazoval symbol daného remesla. Práve túto tradíciu sa podarilo obnoviť. Aj dnes znaky cechov krajčirov, tkáčov, kníhviazačov, medikováčov a kožušníkov vyvesené na domoch pripomínajú, že v minulosti bolo mesto Kežmarok sídlom viacerých remeselníkov.

K šíreniu vedomostí o kultúrnom dedičstve tohto územia prispelo tiež vydanie dvoch publikácií. Mesto Nový Targ sa v knihe venovalo téme miest spojených so Svätým otcom Jánom Pavlom II.. Mesto Kežmarok sa zase venovalo téme výročia udelenia mestských práv. Vznikli tak neobyčajné knižné publikácie, ktoré obsahujú množstvo pútavých fotografií a textov v štyroch jazykových mutáciách (slovenská, poľská, anglická a nemecká). V rámci propagácie aktivít mikroprojektu bol navyše zorganizovaný aj krst knihy spojený s vernisážou pre širokú verejnosť.

WĘDRÓWKA ŚLADAMI HISTORII, KULTURY I TRADYCJI POGRANICZA POLSKO-SŁOWACKIEGO NOWY TARG - KIEŻMARK

Miasta Kieżmark i Nowy Targ postanowiły przyczynić się do upowszechnienia wiedzy na temat dziedzictwa kulturowego pogranicza polsko-słowackiego poprzez realizację wspólnych działań edukacyjnych i promocyjnych skierowanych do szerokiej publiczności.

W centrum Kieżmarku w ramach mikroprojektu powstał Szlak Rzemieślniczy. Niegdyś bowiem niemal każdy kieżmarski dom należał do jakiegoś rzemieślnika. Domy miały wykonane przeważnie z metalu symbole danego rzemiosła. Dzięki realizacji mikroprojektu tradycję tę udało się ożywić. I tak również dziś symbole poszczególnych cechów – krawców, tkaczy, introligatorów, kowali i kuźnierzy – widniejące na fasadach domów przypominają, że dawny Kieżmark był miastem rzemieślników.

Do upowszechnienia wiedzy na temat dziedzictwa kulturowego regionu przyczyniły się dwie publikacje. Miasto Nowy Targ wydało publikację poświęconą miejscom związanym z kultem Ojca Świętego Jana Pawła II. Miasto Kieżmark z kolei przypomniało o rocznicy nadania praw miejskich. W ten sposób powstały niezwykle publikacje zawierające wiele ciekawych zdjęć i tekstów w czterech wersjach językowych (słowackiej, polskiej, angielskiej i niemieckiej). W ramach promocji działań mikroprojektu zorganizowano spotkanie promocyjne połączone z wernisażem dla szerokiej publiczności.



Zdroj: CPK Snina

**HODNOTA / WARTOŚĆ MIKROPROJEKTU
Z EFRR**

42 816, 88 €

ČÍSLO / NUMER MIKROPROJEKTU

INT/EK/PO/3/III/A/0248

PARTNERI / PARTNERZY MIKROPROJEKTU

Centrum prvého kontaktu Snina

Bieszczadzka Fundacja – „Orelec GALA



Zdroj: CPK Snina

PRIHRANIČNÍ REPORTÉRI

Priniesť v médiách kvalitné informácie o regióne znamená mať kvalitných pracovníkov pôsobiacich v regionálnych médiách. Práve to sa podarilo zrealizovať vďaka mikroprojektu „Prihraniční reportéri“. Mediálni špecialisti a experti regiónu sa venovali príprave takejto kvalifikovanej pracovnej sily. Žiaci slovenských a poľských stredných škôl, ako aj záujemcovia o mediálnu výchovu z radov pracujúcich, mali možnosť zúčastniť sa viacerých workshopov. Počas nich postupne získavali odborné vedomosti a zručnosti v mediálnej oblasti, ako napríklad v spracovaní a výbere témy či príprave scenára na natočenie reportáže do televízie alebo rozhlasu. Natrénovali si tiež, ako správne použiť kameru, diktafón a fotoaparát. A získali aj vedomosti v oblasti novinárskej etiky, postprodukčného spracovania reportáží či v oblasti obsluhy a umiestňovania informácií na sociálne siete.

Študijné materiály vytvorené tímom odborníkov boli použité nielen v cykle odborných workshopov, ale zaradené aj do vzdelávacieho cyklu mediálnej výchovy vo vzdelávacích inštitúciách na Slovensku a v Poľsku. Celkovo bolo zrealizovaných päť workshopov a dve press konferencie.

Kvalitná regionálna mediálna práca sama o sebe nemusí prispieť k zníženiu nezamestnanosti, no zaručene môže naštartovať záujem o prihraničný región a tým aj proces rozvoja cestovného ruchu. Informácie o týchto workshopoch a spracované materiály môžete nájsť na webovej stránke www.cpksnina.sk.

PRZYGRANICZNI REPORTERZY

Dostarczanie wysokiej jakości informacji o regionie w mediach wymaga zapewnienia regionalnym mediom wykwalifikowanych pracowników. Udało się to osiągnąć dzięki realizacji mikroprojektu „Przygraniczni reporterzy”. Specjaliści od mediów i eksperci zajmujący się tematyką regionu zajęli się specjalistycznym przygotowaniem przyszłych kadr. Uczniowie słowackich i polskich szkół średnich oraz osoby zainteresowane kształceniem medialnym miały okazję uczestniczyć w kilku warsztatach. Podczas owych warsztatów stopniowo zdobywali wiedzę i umiejętności, takie jak na przykład opracowanie i wybór tematu czy przygotowanie scenariusza reportażu telewizyjnego bądź radiowego. Uczyli się także obsługi kamery, dyktafonu i aparatu. Zdobyli także wiedzę z zakresu etyki dziennikarskiej, postprodukcji reportażu czy obsługi portali społecznościowych i zamieszczania na nich informacji.

Materiały szkoleniowe przygotowane przez zespół specjalistów były wykorzystywane nie tylko podczas warsztatów, lecz zostały uwzględnione w programach edukacyjnych dla przedmiotu wychowanie medialne w placówkach oświatowych w Słowacji i Polsce. Ogółem odbyło się pięć warsztatów i dwie konferencje prasowe.

Wysoki poziom mediów regionalnych niekoniecznie przyczyni się do ograniczenia bezrobocia, ale z pewnością może się przełożyć na wzrost zainteresowania regionem pogranicza, a tym samym przyczynić się do rozwoju turystyki.

Informacje o warsztatach i przygotowanych materiałach można znaleźć na stronie www.cpksnina.sk.



Zdroj: Lesy SR

HODNOTA / WARTOŚĆ MIKROPROJEKTU Z EFRR

21 326, 10 €

ČÍSLO / NUMER MIKROPROJEKTU INT/ET/PO/3/IV/A/0280

PARTNERI / PARTNERZY MIKROPROJEKTU

Lesy Slovenskej republiky, štátny podnik
Odštepny závod Prešov

Lasy Państwowe Nadleśnictwo Łosie



Zdroj: Lesy SR

VZDELÁVANÍM K ZACHOVANIU VČELSTIEV V POĽSKO- -SLOVENSKOM POHRANIČÍ

Mikroprojekt sa zamerával na zachovanie a rozvoj včelárstva, ako aj chovu včiel. Vďaka nemu sa zvýšila úroveň vedomostí a znalostí o chove včiel u odbornej verejnosti z radov poľských a slovenských lesníkov i študentov stredných škôl.

Prostredníctvom edukačných seminárov sa ich účastníci naučili množstvo dôležitých a aktuálnych informácií o tejto téme. Tým sa výrazne posilnila pozícia včelárstva na slovenskej aj poľskej strane. Vzdelávaním mladej generácie z radov stredoškôľakov sa vytvorili aj možnosti pre rozšírenie ich príležitostí a možností uplatnenia v danom regióne.

Pre praktickú výučbu bolo zakúpených šesť včelstiev s úľmi a potrebným vybavením včelára, ktoré sú umiestnené v blízkosti lesnej správy Malcov. V rámci projektu bola vydaná dvojjazyčná poľsko-slovenská príručka s informáciami potrebnými pre začínajúceho včelára, celoročným kalendárom včelára, s popisom jednotlivých úkonov pri starostlivosti o včelstvá a s mnohými ďalšími potrebnými teoretickými poznatkami.

Včely sú veľmi významnou zložkou životného prostredia a realizáciou tohto mikroprojektu sa ukázala ich nenahraditeľná úloha bio-indikátorov čistoty životného prostredia a celkový významný vplyv pre životné prostredie a na život všetkých ľudí.

EDUKACJA W ZAKRESIE OCHRONY PSZCZELARSTWA NA POGRANICZU POLSKO-SŁOWACKIM

Mikroprojekt koncentrował się wokół zachowania i rozwoju pszczelarstwa oraz hodowli pszczoł. Dzięki jego realizacji udało się podnieść poziom wiedzy i świadomości na temat hodowli pszczoł wśród polskich i słowackich leśników oraz uczniów szkół średnich.

Podczas wykładów uczestnicy mogli się zaznajomić z wieloma ważnymi i aktualnymi informacjami na temat pszczelarstwa. Przyczyniło się to do istotnego umocnienia rangi pszczelarstwa po polskiej i słowackiej stronie granicy. Edukowanie młodego pokolenia, tj. uczniów szkół średnich poszerzyło również wachlarz możliwości zawodowych i zatrudnienia w regionie.

Na potrzeby zajęć praktycznych zakupiono sześć rojów wraz z ulami i wyposażeniem, które umieszczono w pobliżu nadleśnictwa Malcov. W ramach projektu wydano dwujęzyczny polsko-słowacki podręcznik zawierający informacje niezbędne dla początkującego pszczelarza, całoroczny kalendarz pszczelarza i opis poszczególnych czynności koniecznych w opiece nad pszczołami oraz wiele innych informacji.

Pszczoły są bardzo ważnym elementem środowiska, a realizacja mikroprojektu zwróciła uwagę na ich olbrzymią rolę jako wskaźnika czystości środowiska oraz ogólny wpływ na środowisko i życie ludzi.

O STREŠNÝCH PROJEKTOCH NA ÚZEMÍ PSK

Strešné projekty PSK sa realizujú v rámci Programu cezhraničnej spolupráce Interreg V-A Poľsko-Slovensko 2014-2020, ktorý bol dňa 12. februára 2015 schválený Európskou komisiou.

Strešný projekt realizuje vedúci partner a partneri strešného projektu. Prešovský samosprávny kraj, ako partner strešného projektu, figuruje v štyroch strešných projektoch, ktoré sú založené na implementácii mikroprojektov v rámci prioritnej osi programu 1 a 3.

Prioritná os 1

OCHRANA A ROZVOJ PRÍRODNÉHO A KULTÚRNEHO DEDIČTVA CEZHRANIČNÉHO ÚZEMIA

Prioritná os 3

ROZVOJ CEZHRANIČNÉHO A CELOŽIVOTNÉHO VZDELÁVANIA

Partneri strešných projektov PSK sú:

Združenie Karpatský euroregión (PL)

Zväzok Euroregión „Tatry“ (PL)

Žilinský samosprávny kraj (SK)



O PROJEKTOCH PARASOLOVÝCH NA OBSZARZE PSK

Projekty parasolowe PSK są realizowane w ramach Programu Współpracy Transgranicznej Interreg V-A Polska-Słowacja 2014-2020, który został zatwierdzony przez Komisję Europejską 12 lutego 2015 r.

Projekt parasolowy jest realizowany przez partnera wiodącego i partnerów projektu. Samorządowy Kraj Przeworski (PSK) pełni rolę partnera projektu parasolowego w czterech tego typu projektach, które opierają się na realizacji mikroprojektów w ramach osi priorytetowej programu 1 i 3.

Oś priorytetowa 1:

OCHRONA I ROZWÓJ DZIEDZICTWA PRZYRODNICZEGO I KULTUROWEGO OBSZARU POGRANICZA

Oś priorytetowa 3:

ROZWÓJ EDUKACJI TRANSGRANICZNEJ I UCZENIA SIĘ PRZEZ CAŁE ŻYCIE

Partnerzy projektów parasolowych:

Stowarzyszenie Euroregion Karpaccy (PL)

Związek Euroregion „Tatry” (PL)

Žilinský samosprávny kraj (SK)



OPRÁVNĚNÉ ÚZEMÍ PROGRAMU

OBSZAR WSPARCIA PROGRAMU



ZÁKLADNÉ INFORMÁCIE PRE STREŠNÝ PROJEKT PSK V SPOLUPRÁCI SO ZDRUŽENÍM KARPATSKÝ EUROREGION POĽSKO V PRIORITNEJ OSI I

IMPLEMENTÁCIA MIKROPROJEKTOV V OBLASTI OCHRANY A ROZVOJA PRÍRODNÉHO A KULTÚRNEHO DEDIČSTVA V EUROREGIONE KARPATY A V PREŠOVSKOM SAMOSPRÁVNOM KRAJI

PRIORITNÁ OS 1

Ochrana a rozvoj prírodného a kultúrneho dedičstva cezhraničného územia

VEDÚCI PARTNER PROJEKTU

Združenie Karpatský euroregion
www.karpacki.pl

PARTNERI PROJEKTU

Prešovský samosprávny kraj
www.po-kraj.sk

OBDOBIE REALIZÁCIE

17. 02. 2016 – 31. 12. 2022

HODNOTA PROJEKTU

7 844 248, 94 €, z toho Európsky fond regionálneho rozvoja: 6 667 611, 52 €

HLAVNÝ CIEĽ

Zvýšenie atraktivity a konkurencieschopnosti poľsko-slovenského pohraničia v oblasti kultúrneho a prírodného dedičstva.

ŠPECIFICKÉ CIELE

- Zvýšenie úrovne trvalo udržateľného využitia zdrojov kultúrneho a prírodného dedičstva.
- Nadviazanie a posilnenie priamych kontaktov medzi poľským a slovenským spoločenstvom.
- Zabezpečenie spoločnej ochrany a rozvoja prírodného a kultúrneho dedičstva.

PORADOVÉ ČÍSLO	NÁZOV UKAZOVATEĽA	MERNÁ JEDNOTKA	DOSIAHNUTÁ HODNOTA (KU DŇU 31. 3. 2022)
1	Dĺžka nových/zmodernizovaných/ zdokonalených cezhraničných turistických chodníkov	km	219,70
2	Počet „mäkkých“ cezhraničných aktivít podporujúcich kultúrne a prírodné dedičstvo pohraničného regiónu	počet	108
3	Počet nových/zmodernizovaných cezhraničných e-produktov a e-služieb	počet	12
4	Počet nových cezhraničných produktov cestovného ruchu	počet	3
5	Počet nových/zmodernizovaných/rozšírených prvkov infraštruktúry cestovného ruchu	počet	12
6	Počet organizácií zapojených do cezhraničných projektov súvisiacich s kultúrnym a prírodným dedičstvom	počet	17
7	Počet zmodernizovaných pamiatok kultúrneho dedičstva po reštaurátorských a konzervačných prácach	počet	1
8	Počet realizovaných mikroprojektov	počet	55

Dosiagnuté ukazovatele ku dňu 31. 3. 2022

PODSTAWOWE INFORMACJE NA TEMAT PROJEKTU PARASOŁOWEGO PSK REALIZOWANEGO WE WSPÓŁPRACY Z STOWARZYSZENIEM EUROREGION KARPACKI POLSKA W RAMACH OSI PRIORYTETOWEJ I

WDRAŻANIE MIKROPROJEKTÓW Z ZAKRESU OCHRONY I ROZWOJU DZIEDZICTWA PRZYRODNICZEGO I KULTUROWEGO W EUROREGIONIE KARPACKIM I SAMORZĄDOWYM KRAJU PRESZOWSKIM

OŚ PRIORYTETOWA 1

Ochrana i rozwój dziedzictwa przyrodniczego i kulturowego obszaru pogranicza

PARTNER WIODĄCY

Stowarzyszenie Euroregion Karpacki Polska
www.karpacki.pl

PARTNERZY PROJEKTU

Prešovský samosprávny kraj
www.po-kraj.sk

OKRES REALIZACJI

17. 02. 2016 – 31. 12. 2022

WARTOŚĆ PROJEKTU

7 844 248, 94 €, z czego Europejski Fundusz Rozwoju Regionalnego: 6 667 611, 52 €

GŁÓWNY CEL

Podniesienie atrakcyjności i konkurencyjności pogranicza polsko-słowackiego w zakresie dziedzictwa kulturowego i przyrodniczego.

CELE SZCZEGÓŁOWE

- Podniesienie poziomu trwałego wykorzystania zasobów dziedzictwa kulturowego i przyrodniczego.
- Nawiązanie i umocnienie bezpośrednich kontaktów między polskim a słowackim społeczeństwem.
- Zapewnienie wspólnej ochrony i rozwoju dziedzictwa przyrodniczego i kulturowego.

L.P.	NAZWA WSKAŹNIKA	JEDNOSTKA	OŚIĄGNIĘTA WARTOŚĆ (NA DZIEŃ 31. 03. 2022 R.)
1	Długość nowych/zmodernizowanych/udoskonalonych transgranicznych szlaków turystycznych	km	219,70
2	Liczba „miękkich” działań transgranicznych promujących dziedzictwo kulturowe i przyrodnicze pogranicza	liczba	108
3	Liczba nowych/zmodernizowanych transgranicznych e-produktów i e-usług	liczba	12
4	Liczba nowych transgranicznych produktów turystycznych	liczba	3
5	Liczba nowych/zmodernizowanych/poszerzonych elementów infrastruktury turystycznej	liczba	12
6	Liczba organizacji uczestniczących w projektach transgranicznych związanych z dziedzictwem kulturowym i przyrodniczym	liczba	17
7	Liczba zmodernizowanych zabytków dziedzictwa kulturowego po pracach restauracyjnych i konserwatorskich	liczba	1
8	Liczba zrealizowanych projektów	liczba	55

Zrealizowane wskaźniki na dzień 31. 03. 2022 r.

ZÁKLADNÉ INFORMÁCIE PRE STREŠNÝ PROJEKT PSK V SPOLUPRÁCI SO ZVÄZKOM EUROREGIÓN "TATRY" A ŽILINSKÝM SAMOSPRAVNÝM KRAJOM V PRIORITNEJ OSI I

SPÁJA NÁS PRÍRODA A KULTÚRA

PRIORITNÁ OS 1

Ochrana a rozvoj prírodného a kultúrneho dedičstva cezhraničného územia

VEDÚCI PARTNER PROJEKTU

Zväzok Euroregión „Tatry“
www.euroregion-tatry.pl

PARTNERI PROJEKTU

Prešovský samosprávny kraj / www.po-kraj.sk
Žilinský samosprávny kraj / www.regionzilina.sk

OBDOBIE REALIZÁCIE

17. 02. 2016 - 31. 03. 2023

HODNOTA PROJEKTU

8 758 885, 38 €, z toho Európsky fond regionálneho rozvoja: 7 445 052, 46 €

HLAVNÝ CIEĽ

Zintenzívnenie trvalo udržateľného využitia kultúrneho a prírodného dedičstva obyvateľmi a návštevníkmi na území strešného projektu vďaka realizácii mikroprojektov.

ŠPECIFICKÉ CIELE

- Zvýšenie atraktivity a konkurencieschopnosti poľsko-slovenského pohraničia v oblasti kultúrneho a prírodného dedičstva.
- Vytvorenie spoločných, udržateľných produktov založených na kultúrnom a prírodnom dedičstve, ktoré prispievajú k jeho ochrane, propagácii a rozvoju.

PORADOVÉ ČÍSLO	NÁZOV UKAZOVATEĽA	MERNÁ JEDNOTKA	DOSIAHNUTÁ HODNOTA (KU DŇU 31. 3. 2022)
1	Dĺžka nových/zmodernizovaných/zdokonalených cezhraničných turistických chodníkov	km	36,55
2	Počet „mäkkých“ cezhraničných aktivít podporujúcich kultúrne a prírodné dedičstvo pohraničného regiónu	počet	93
3	Počet nových/zmodernizovaných cezhraničných e-produktov a e-sluzieb	počet	7
4	Počet nových cezhraničných produktov cestovného ruchu	počet	1,5
5	Počet nových/zmodernizovaných/rozšírených prvkov infraštruktúry cestovného ruchu	počet	29
6	Počet organizácií zapojených do cezhraničných projektov súvisiacich s kultúrnym a prírodným dedičstvom	počet	65
7	Počet zmodernizovaných pamiatok kultúrneho dedičstva po reštaurátorských a konzervačných prácach	počet	5
8	Počet realizovaných mikroprojektov	počet	42

Dosiagnuté ukazovatele ku dňu 31. 3. 2022

PODSTAWOWE INFORMACJE NA TEMAT PROJEKTU PARASOŁOWEGO PSK REALIZOWANEGO WE WSPÓŁPRACY ZE ZWIĄZKIEM EUROREGION "TATRY" ORAZ SAMORZĄDOWYM KRAJEM ŻYLIŃSKIM W RAMACH OSI PRIORYTETOWEJ I

ŁĄCZY NAS PRZYRODA I KULTURA

OŚ PRIORYTETOWA 1

Ochrana i rozwój dziedzictwa przyrodniczego i kulturowego obszaru pogranicza

PARTNER WIODĄCY

Związek Euroregion „Tatry“
www.euroregion-tatry.pl

PARTNERZY PROJEKTU

Prešovský samosprávny kraj / www.po-kraj.sk
Žilinský samosprávny kraj / www.regionzilina.sk

OKRES REALIZACJI

17. 02. 2016 - 31. 03. 2023

WARTOŚĆ PROJEKTU

8 758 885, 38 €, z czego Europejski Fundusz Rozwoju Regionalnego: 7 445 052, 46 €

GŁÓWNY CEL

Intensyfikacja trwałego wykorzystania dziedzictwa kulturowego i przyrodniczego przez mieszkańców i odwiedzających na obszarze realizacji projektu parasolowego dzięki realizacji mikroprojektów.

CELE SZCZEGÓŁOWE

- Wzrost atrakcyjności i konkurencyjności pogranicza polsko-słowackiego w zakresie dziedzictwa kulturowego i przyrodniczego.
- Stworzenie wspólnych, trwałych produktów opartych na dziedzictwie kulturowym i przyrodniczym, które przyczyniają się do jego ochrony, promocji i rozwoju.

L.P.	NAZWA WSKAŹNIKA	JEDNOSTKA	OSIĄGNIĘTA WARTOŚĆ (NA DZIEŃ 31. 03. 2022 R.)
1	Długość nowych/zmodernizowanych/udoskonalonych transgranicznych szlaków turystycznych (km)	km	36,55
2	Liczba „miękkich” działań transgranicznych promujących dziedzictwo kulturowe i przyrodnicze pogranicza	liczba	93
3	Liczba nowych/zmodernizowanych transgranicznych e-produktów i e-usług	liczba	7
4	Liczba nowych transgranicznych produktów turystycznych	liczba	1,5
5	Liczba nowych/zmodernizowanych/poszerzonych elementów infrastruktury turystycznej	liczba	29
6	Liczba organizacji uczestniczących w projektach transgranicznych związanych z dziedzictwem kulturowym i przyrodniczym	liczba	65
7	Liczba zmodernizowanych zabytków dziedzictwa kulturowego po pracach restauracyjnych i konserwatorskich	liczba	5
8	Liczba zrealizowanych projektów	liczba	42

Zrealizowane wskaźniki na dzień 31.03.2022r.

ZÁKLADNÉ INFORMÁCIE PRE STREŠNÝ PROJEKT PSK V SPOLUPRÁCI SO ZDRUŽENÍM KARPATSKÝ EUROREGION POĽSKO V PRIORITNEJ OSI 3

IMPLEMENTÁCIA MIKROPROJEKTOV V OBLASTI VZDELÁVANIA V EUROREGIÓNE KARPATY A V PREŠOVSKOM SAMOSPRÁVNOM KRAJI

PRIORITNÁ OS 3

Rozvoj cezhraničného a celoživotného vzdelávania

VEDÚCI PARTNER PROJEKTU

Združenie Karpatský euroregión
www.karpacki.pl

PARTNERI PROJEKTU

Prešovský samosprávny kraj
www.po-kraj.sk

OBDOBIE REALIZÁCIE

17. 02. 2016 – 31. 12. 2022

HODNOTA PROJEKTU

1 146 432,88 € z toho Európsky fond regionálneho rozvoja: 974 467,88 €

HLAVNÝ CIEĽ

Zvyšovanie atraktivity a konkurencieschopnosti poľsko-slovenského pohraničia v oblasti rozvoja cezhraničného vzdelávania vďaka realizácii mikroprojektov.

ŠPECIFICKÉ CIELE

- Zvýšenie kvality cezhraničného profesijného a odborného vzdelávania
- Zlepšenie možností celoživotného vzdelávania za účelom získať zručnosti a kvalifikácie

PORADOVÉ ČÍSLO	NÁZOV UKAZOVATEĽA	MERNÁ JEDNOTKA	DOSIAHNUTÁ HODNOTA (KU DŇU 31. 3. 2022)
1	Počet spoločných miestnych aktivít na podporu zamestnanosti spoločných školení	počet	13
2	Trh práce a školenia: počet účastníkov spoločných miestnych aktivít na podporu zamestnanosti a spoločných školení	počet osôb	827
3	Počet realizovaných projektov	počet	8

Dosiahnuté ukazovatele ku dňu 31. 3. 2022

PODSTAWOWE INFORMACJE NA TEMAT PROJEKTU PARASOLEWEGO PSK REALIZOWANEGO WE WSPÓŁPRACY Z STOWARZYSZENIEM EUROREGION KARPACKI POLSKA W RAMACH OSI PRIORYTETOWEJ 3

WDRAŻANIE MIKROPROJEKTÓW Z ZAKRESU EDUKACJI W EUROREGIONIE KARPACKIM I SAMORZĄDOWYM KRAJU PRESZOWSKIM

OŚ PRIORYTETOWA 3

Rozwój edukacji transgranicznej i uczenia się przez całe życie

PARTNER WIODĄCY

Stowarzyszenie Euroregion Karpacki Polska
www.karpacki.pl

PARTNERZY PROJEKTU

Prešovský samosprávny kraj
www.po-kraj.sk

OKRES REALIZACJI

17. 02. 2016 – 31. 12. 2022

WARTOŚĆ PROJEKTU

1 146 432,88 € z czego Europejski Fundusz Rozwoju Regionalnego: 974 467,88 €

GŁÓWNY CEL

Wzrost atrakcyjności i konkurencyjności pogranicza polsko-słowackiego w zakresie rozwoju edukacji transgranicznej dzięki realizacji mikroprojektów.

CELE SZCZEGÓŁOWE

- Poprawa jakości transgranicznej edukacji zawodowej i specjalistycznej
- Poszerzenie możliwości uczenia się przez całe życie w celu nabywania nowych umiejętności i kwalifikacji

L.P.	NAZWA WSKAŹNIKA	JEDNOSTKA	OSIĄGNIĘTA WARTOŚĆ (NA DZIEŃ 31. 03. 2022 R.)
1	Liczba uczestników wspólnych inicjatyw lokalnych na rzecz zatrudnienia i wspólnych szkoleń	Liczba	13
2	Rynek pracy i szkolenia: liczba uczestników wspólnych inicjatyw lokalnych na rzecz zatrudnienia i wspólnych szkoleń	Liczba osób	827
3	Liczba zrealizowanych projektów	Liczba	8

Zrealizowane wskaźniki na dzień 31. 03. 2022 r.

ZÁKLADNÉ INFORMÁCIE PRE STREŠNÝ PROJEKT PSK V PARTNERSTVE SO ZVÄZKOM EUROREGIÓŇ TATRY V PRIORITNEJ OSI 3

SPOLOČNÉ ODBORNÉ VZDELÁVANIE NA POĽSKO-SLOVENSKOM POHRANIČÍ

PRIORITNÁ OS 3

Rozvoj cezhraničného a celoživotného vzdelávania

VEDÚCI PARTNER PROJEKTU

Zväzok Euroregión „Tatry“
www.euroregion-tatry.pl

PARTNERI PROJEKTU

Prešovský samosprávny kraj / www.po-kraj.sk
Žilinský samosprávny kraj / www.regionzilina.sk

OBDOBIE REALIZÁCIE

17. 02. 2016 – 31. 12. 2022

HODNOTA PROJEKTU

1 308 450,27 € z toho Európsky fond regionálneho rozvoja: 1 112 182,65 €

HLAVNÝ CIEĽ

Zvýšenie kvality cezhraničného profesijného a odborného vzdelávania na území strešného projektu vďaka realizácii mikroprojektov.

ŠPECIFICKÉ CIEĽE

- Rozvoj cezhraničnej spolupráce medzi vysokými školami, odbornými učilišťami a inými vzdelávacími inštitúciami.
- Rozvíjanie kompetencií vyhľadávaných na trhu práce v regióne a odborná aktivizácia nezamestnaných.
- Zvyšovanie odborných kvalifikácií zamestnancov poľských a slovenských verejných inštitúcií a samosprávy.

PORADOVÉ ČÍSLO	NÁZOV UKAZOVATEĽA	MERNÁ JEDNOTKA	DOSIAHNUTÁ HODNOTA (KU DŇU 31. 3. 2022)
1	Počet spoločných miestnych aktivít na podporu zamestnanosti spoločných školení	počet	23
2	Trh práce a školenia: počet účastníkov spoločných miestnych aktivít na podporu zamestnanosti a spoločných školení	počet osôb	803
3	Počet realizovaných projektov	počet	7

Dosiahnuté ukazovatele ku dňu 31. 3. 2022

PODSTAWOWE INFORMACJE NA TEMAT PROJEKTU PARASOŁOWEGO PSK REALIZOWANEGO WE WSPÓŁPRACY ZE ZWIĄZKIEM EUROREGION TATRY W RAMACH OSI PRIORYTETOWEJ 3

WSPÓLNE KSZTAŁCENIE ZAWODOWE NA POGRANICZU POLSKO-SŁOWACKIM

OŚ PRIORYTETOWA 3

Rozwój edukacji transgranicznej i uczenia się przez całe życie

PARTNER WIODĄCY

Związek Euroregion „Tatry”
www.euroregion-tatry.pl

PARTNERZY PROJEKTU

Prešovský samosprávny kraj / www.po-kraj.sk
Žilinský samosprávny kraj / www.regionzilina.sk

OKRES REALIZACJI

17. 02. 2016 – 31. 12. 2022

WARTOŚĆ PROJEKTU

1 308 450,27 € z czego Europejski Fundusz Rozwoju Regionalnego: 1 112 182,65 €

GŁÓWNY CEL

Poprawa jakości transgranicznej edukacji zawodowej i specjalistycznej na obszarze realizacji projektu parasolowego dzięki realizacji mikroprojektów.

CELE SZCZEGÓŁOWE

- Rozwój współpracy transgranicznej pomiędzy uczelniami, szkołami zawodowymi i innymi placówkami oświatowymi.
- Rozwijanie kompetencji poszukiwanych na rynku pracy w regionie i aktywizacja zawodowa bezrobotnych.
- Podnoszenie kompetencji zawodowych pracowników polskich i słowackich instytucji publicznych i samorządów.

L.P.	NAZWA WSKAŹNIKA	JEDNOSTKA	OSIAGNIĘTA WARTOŚĆ (NA DZIEŃ 31. 03. 2022 R.)
1	Liczba uczestników wspólnych inicjatyw lokalnych na rzecz zatrudnienia i wspólnych szkoleń	Liczba	23
2	Rynek pracy i szkolenia: liczba uczestników wspólnych inicjatyw lokalnych na rzecz zatrudnienia i wspólnych szkoleń	Liczba osób	803
3	Liczba zrealizowanych projektów	Liczba	7

Zrealizowane wskaźniki na dzień 31. 03. 2022 r.

ÚSPEŠNÉ MIKROPROJEKTY NA POĽSKO-SLOVENSKOM POHRANIČÍ

MIKROPROJEKTY ZREALIZOWANE NA POGRANICZU POLSKO-SŁOWACKIM

