



**Interreg**  
Poľsko-Slovensko



# Informácia a propagácia



**Európsky fond regionálneho rozvoja**

# Kľúčové ciele propagácie

- **Zvýšenie povedomia o zmenách na poľsko-slovenskom pohraničí. Prijímatelia ako ambasádori Programu.**
- **Cezhraničný charakter spolupráce ako pridaná hodnota Programu**
- **Dosah na čo najširšiu skupinu príjemcov**



**Interreg**  
Poľsko-Slovensko



EURÓPSKA ÚNIA

Európsky fond regionálneho rozvoja



**Interreg**  
Polska-Słowacja



UNIA EUROPEJSKA

Europejski Fundusz Rozwoju Regionalnego

# Príručka pre informáciu a propagáciu

## Použi program



Cezhraničná spolupráca



Ako použiť program



Zoznám sa s dokumentmi



Generátor žiadosti



Stiahni dokumenty k  
žiadosti

Často kladené otázky



**Interreg**  
Poľsko-Slovensko



EURÓPSKA ÚNIA

Európsky fond regionálneho rozvoja

## Príloha 7

Príručka/pokyny pre prijímateľov a prijímateľov  
mikroprojektov ohľadom propagácie projektov  
podporovaných v rámci Programov EÚS 2014-2020

# Logotypy



**Interreg**  
**Poľsko-Slovensko**



Európsky fond regionálneho rozvoja



**Interreg**  
**Poľsko-Slovensko**



Európsky fond regionálneho rozvoja

## Použi program



Cezhraničná spolupráca



Ako použiť program



Výzvy



Realizácia projektov



Zatvoriť X



Proces podpisovanie zmluvy



Zoznám sa s propagačnými  
povinnosťami projektu



Vyúčtovanie projektu



Získaj informácie o tom, ako  
zaviesť zmeny do projektu

# Informačné tabule



Výstavba cyklotrasy spájajúcej Poľsko a Slovensko  
v rámci projektu

“Poľsko-slovenské partnerstvo k spoločnému rozvoju”

Projekt realizovaný cez:

Partner/Partneri projektu:



**Spojený logotyp**



**Hlavný cieľ  
investície**



**Názov**



**Názov VP a PP**

# Informačné a pamätné tabule





**Interreg**  
Poľsko-Slovensko



Európsky fond regionálneho rozvoja



**Interreg**  
Polska-Słowacja



Europejski Fundusz Rozwoju Regionalnego

# Web stránka

https://www.zdw.krakow.pl/

## Obwodnica Babic

**OPUBLIKOWANO:** 19.06.2017

Zasadność realizacji inwestycji w budowę drogi o długości 1,2 km z przebiegiem przez teren zabudowany. Nowa droga zapewni wygodny przejazd przez teren zabudowany nr 781 poprzez drogę krajową nr 781, w której skład wchodzi

## Rozbudowa DW 969

**OPUBLIKOWANO:** 19.06.2017

Planując inwestycję polegającą na budowie drogi o długości 1,2 km z przebiegiem przez teren zabudowany. Zasadność realizacji inwestycji w budowę drogi o długości 1,2 km z przebiegiem przez teren zabudowany. Zasadność realizacji inwestycji w budowę drogi o długości 1,2 km z przebiegiem przez teren zabudowany.

## Najnowšie na webe

↳ Vypísať všetky

- ↳ O.V.S. - prenájom nebytových priestorov - Stredná odborná škola, Sládkovičova 2723/120, Snina (uzávierka 27.04.2017, 15:00)  
12.04.2017
- ↳ Marcové vydanie Magazínu PSK  
07.04.2017
- ↳ Prevod prebytočného majetku - Centrum sociálnych služieb Vita vitalis, Volgogradská 5, 080 01 Prešov (uzávierka do: 02.05.2017)  
06.04.2017
- ↳ Prenájom nebytových priestorov - Spojená škola, Štefánikova 64, Bardejov (uzávierka 20.04.2017, 14:00)  
05.04.2017
- ↳ Výzva na predkladanie žiadostí o nenávratný finančný príspevok na zlepšenie environmentálnych aspektov v mestách a mestských oblastiach prostredníctvom budovania prvkov zelenej infraštruktúry a adaptáciou urbanizovaného prostredia na zmenu klímy ako aj zavádzaním systémových prvkov znižovania znečistenia ovzdušia a hluku (otvorená výzva)  
05.04.2017
- ↳ Oznámenie o prerokovaní návrhu Zmien a doplnkov Územného plánu veľkého územného celku Prešovského kraja 2017 (termín ukončenia zasielania pripomienok 05.05.2017)  
04.04.2017
- ↳ O.V.S. - Prenájom nebytových priestorov - Stredná odborná škola, Okružná 761/25, Poprad (uzávierka 20.04.2017, 14:00)  
04.04.2017
- ↳ Voľné pracovné miesto - Majster odbornej výchovy - Spojená škola, Ľ. Podjavorinskej, Prešov (uzávierka prihlášok 28.4.2017)  
04.04.2017

## Oblasti

- ↳ Cezhraničné programy
- ↳ Doprava
- ↳ Financie
- ↳ IROP
- ↳ Kontrola
- ↳ Kultúra
- ↳ Regionálny rozvoj
- ↳ Sociálne služby
- ↳ Školstvo a šport
- ↳ Územné plánovanie a ochrana životného prostredia
- ↳ Zdravotníctvo



PIDK

Portal dla Kierowców



Najvýznamnejšie historické a umelecké pamiatky v zbierkach PSK







**Interreg**  
Poľsko-Slovensko



EURÓPSKA UNIA

Európsky fond regionálneho rozvoja



**Interreg**  
Polska-Słowacja



UNIA EUROPEJSKA

Europejski Fundusz Rozwoju Regionalnego

# Podujatia



# Propagačné materiály



Ukaźat' všetky ▶

## Prečítaj si viac o programe



Zoznám sa s dokumentmi a  
legislatívou



Monitorovací výbor



Zoznám sa s projektmi

PL-SK (PL) / Dowiedz się więcej o programie / Poznaj projekty /

## Poznaj projekty

Pozri viac ▼

W tej sekcji znajdziesz opisy projektów, które uzyskały dofinansowanie w ramach programu Interreg Polska-Słowacja.

Jeśli chcesz poznać polsko-słowackie projekty zrealizowane w perspektywie 2007-2013 przejdź na [interaktywną mapę projektów](#).

## Úspešné projekty



Użyj filtrów by znaleźć projekt:

Państwo:

Wszystkie ▼

Województwo/Kraj:

Wszystkie ▼

Temat:

Wszystkie ▼

🔍 Szukaj

Dostępne 0informacji ze wszystkich kategorii



 **Interreg**  
Polska-Słowacja 

**2014 – 2020**

# www.plsk.eu

| Informácia o Programe | Aktuality | **Úspešné projekty** | Kontakt |

PL-SK (SK) / Úspešné projekty /

## Úspešné projekty



# Príklady dobrej praxe „pred a po”



# facebook



Ustawienia Wyloguj



**Program Interreg PL-SK** prowadził(a) transmisję na żywo — w  Małopolski Urząd Wojewódzki.  
7 kwietnia o 12:22 · Kraków · 

Jesteśmy na ceremonii uroczystego podpisania 5 umów projektowych finansowanych przez nasz program.//  
Sme na oficiálnom slávnostnom podpisovaní zmlúv o poskytnutí finančných prostriedkov pre 5 projektov, ktoré budú financované cez náš program.

Zobacz tłumaczenie



Odbiorcy: 1464

 Boost Unavailable



### Projekt

#### Historyczno-kulturowo-przyrodniczy szlak wokół Tatr etap II

## ZAKŁADA BUDOWĘ

-  W ciągu 2 lat
-  Prawie 60 km tras rowerowych
-  Przy współpracy 10 partnerów z Polski i Słowacji





**Program Interreg PL-SK**

Polub stronę · 6 marca · Edytowany · 

Kolejna umowa na projekt flagowy realizowany w ramach naszego Programu została podpisana.

Projekt Historyczno-kulturowo-przyrodniczy szlak wokół Tatr – etap II stanowi rozbudowę pętli wokół Tatr realizowanej w ramach Programu Polska Słowacja 2007 – 2013. Zachęcamy do oglądnięcia krótkiego spotu z poprzedniej edycji.

<https://www.youtube.com/watch?v=mYpyREdkIvg>

 Dodaj lokalizację  Edytuj

 Lubię to!  Komentarze  Udostępnij 

  13


6 ponownych udostępień



Napisz komentarz...

# Následky zlej propagácie

- Malá znalosť Programu
- Nedosiahnutie kľúčových cieľov
- Finančné následky



# KONTAKT



[www.plsk.eu](http://www.plsk.eu)



Program Interreg PL-SK

**Spoločný technický sekretariát**  
ul. Halicka 9  
31-036 Kraków



12 444 15 00



[kontakt@plsk.eu](mailto:kontakt@plsk.eu)