



EURÓPSKA ÚNIA



regionálny
operačný
program



PREŠOVSKÝ
SAMOSPRÁVNÝ
KRAJ



ТАТРЫ 4 СЕЗОНА

ЧЕТЫРЕ СЕЗОНА
в регионе Татр





ЛЕВОЧА



Уже только вход в Левочу и вид на огромную площадь, окружённую домами эпохи возрождения, доказывают, что этот город в средние века имел европейское значение. Левоча со своими городскими укреплениями и урбанизмом по сегодняшний день сохранила характер средневекового города. Является охраняемым государством историческим памятником архитектуры и благодаря многим памятникам и художественным сокровищам относится к одному из самых красивых исторических городов в Словакии.




1. Кошицкие ворота – восточная сторона входа в город Левоча. 2. Левоча всегда была городом, имеющим значение в Европе. 3. Здание основной школы.



Посреди площади стоят три очаровательных здания, которые раньше были типичными для городов: Римско-католический Храм Св. Якуба – Духовный центр, ратуша – административный и судебный центр и бывший универмаг – экономический центр. Позже прибавилась евангельская церковь с огромным куполом.



4. Башня Храма Св. Якуба и башня колокольни, на которой находятся первые в истории башенные часы бывшей Венгрии. 5. Вид на городскую Ратушу и на заднем плане Храм Св. Якуба. 6. В помещении исторической Ратуши находится выставка экспозиций истории города Левоча. 7. Вход в здание Ратуши. 8. Протестантская церковь, построенная в классическом стиле в форме греческого креста с большим куполом. 9. Колоннада Ратуши. 10. Клеть позора. 11. Здание на площади. 12. Дом Гаина – ныне Словацкий народный музей – Спишский музей в городе Левоча. 13. Турзов Дом. 14. Исторические здания, в которых жили мещане. 15. Один из бастионов городских стен. 16. Лыжная база в Левочской долине.





17



18



19

Самым важным и уникальным памятником является Храм Св. Якуба с его 11 готическими крылами алтаря эпохи возрождения, в котором доминируют крупнейший в мире деревянный готический алтарь (18,62 м) из мастерской мастера Павла. С 2009 года Левоча занесена в Книгу Всемирного наследия ЮНЕСКО.

17. Наиболее ценный памятник города – самый высокий в мире деревянный алтарь мастерской Мастера Павла из Левочи в Храме Св. Якуба. 18. Тайная вечеря - фрагмент алтаря. 19. Вход в Храм Св. Якуба. 20. Работами Мастера Павла посетители города могут любоваться также в музее Мастера Павла на площади.



20



1

КЕЖМАРОК



2



3

Королевский город Кежмарок принадлежит к одному из городов с богатой историей, которая восходит к 13-му веку. Его исторический центр был объявлен историческим памятником архитектуры. Уникальным сакральным памятником является евангелическая артикулярная церковь с 1717 года, с 2008 года она включена в Книгу Всемирного наследия ЮНЕСКО. Деревянное здание из тиса и лиственницы было построено без единого гвоздя. Над городом возвышается Кежмарский замок со второй половины 15-го века. Он относится к наиболее сохранившимся городским замкам на нашей территории.




4

1. Деревянный евангельский артикулярный Храм Святой Троицы – всемирное наследие ЮНЕСКО. 2. Башня со входом в Кежмарский замок. 3. Двор Кежмарского замка. 4. Интерьер деревянного артикулярного храма.



В Кежмарке находится евангелический семинарий, который может похвастаться одной из крупнейших исторических школьных библиотек в Центральной Европе. С 1991 года здесь ежегодно проводится европейский фестиваль народных ремесел.



5. Ратуша. 6. Главный алтарь артикулярного храма. 7. Интерьер деревянного храма. 8. Новый евангельский храм. 9. Протестантская семинария. 10. Библиотека протестантской семинарии. 11. Усадьба в стиле ренессанса Стражки, в которой находится экспозиция картин художника Ладислава Меднянского. 12. Кожевничество. 13. Двор Кежмарского замка во время фестиваля народных ремесел. 14. Производитель свистков из Брутовец. 15. Изготовление форм для сырков. 16. Показ кузнечного искусства. 17. Традиционные колокола. 18. Ларёк с керамикой. 19 - 20. Музей Иосифа Максимиляна Пецвала, Спишка Бела.





21



22



23



24



25

К региону относится территория Пиенинского национального парка. Многие люди связывают его особенно с плаванием по реке Дунаец на плотках. На берегу Дунайца расположен также Червеный Клаштор (Красный Монастырь), с которым связана история о травнике и конструкторе летательного аппарата - Брате Киприане.

21. Востребованными достопримечательностями для туристов в Красном Монастыре являются рафтинг по реке Дунаец на плотках и велотуры. 22. Популярный рафтинг на реке Дунаец. 23. Сплав. 24. Спа-комплекс Красный Монастырь. 25. Двор сохранившегося картезианского монастыря.



СТАРА ЛЮБОВНЯ

1

Вольный королевский город с более чем 700-летней историей простирается под своей доминантой – крепостью Любовня, в долине реки Попрад. Город и его окрестности богаты природными сокровищами. Римско-католический Храм Св. Николая с 1280 года скрывает в интерьере в стиле барокко несколько произведений искусства, среди которых имеется арка с конца 13-го века и каменная крестильница поздней готики. Замок Любовня имел бурную и богатую историю. В замке хранились польские королевские регалии, здесь был заключён в тюрь-

му знаменитый искатель приключений Мориц Бенёвский. Более чем через 260 лет в 2012 году был открыт крупнейший объект замка - дворец эпохи Возрождения, в котором находятся уникальные экспозиции пивоварения и спиртового производства в Старой Любовне. Отреставрированное культурное наследие представляет также 3D-анимация археологических находок. Подъездную дорогу к замку окружает исторически ценная аллея каштанов 18-го века. Под замком находится музей народной архитектуры и средневековый военный лагерь.



2



3

1. Замок Любовня. 2. Зимняя идиллия на дворе замка. 3. Готическая башня (bergfried) – главная башня замка.



4. Вид на замок с птичьего полёта. 5. Крепостная стена с бойницами. 6. Внутреннее укрепление замка с высоким в стиле барокко бастионом. 7. Экспозиция пивоварни в ренессансном дворце. 8. Интерьер замка – помещение стражи. 9. Художественная кафельная печь в интерьере замка. 10. Польские королевские регалии являются частью экспозиции замка. 11. Каштановая аллея, имеющая историческое значение, ведущая к замку. 12. Деталь кухни. 13. Жилой дом из Велького Липника (Большого Липника) с 1922 года. 14. Жилой дом из селения Кремна. 15. Деревянный грекокатолический костёл Св. Михаила Архангела из Матисовой и дом пастуха из Литмановой. 16. Типичный горальный народный костюм. 17. Лесопарк с дендрологическими замечательными деревьями в спа-центре. 18. Любовнянский спа-комплекс для лечения заболеваний желудочно-кишечного тракта.





19. Храм Св. Николая на площади в Старой Любовни. 20. Деталь Храма Св. Николая. 21-22. Интерьер Храма Св. Николая. 23. Вид на Замагурье. 24-25. Интерьер дома Любовнянского мещанина – постоянная экспозиция.



О том, что территория нынешнего города Попрад и его окрестностей была заселена еще в доисторические времена, свидетельствует редкая находка литого черепа неандертальца с 1926 года в Гановцах. Наиболее значимым историческим памятником архитектуры в городе является центр Спишской Сobotы с Храмом Св. Юрая, в котором находится главный алтарь Мастера Павла из Левочи. В историческом центре города Попрад наиболее важным памятником является ранней готики Храм Св. Эгидия с богатыми украшениями из фрески, которые также изображают старинные Татры.

1. Площадь Св. Эгидия в городе Попрад. 2. Церковь Св. Эгидия в городе Попрад. 3. Мумия и череп неандертальца. 4. Литой череп.



5



6



7



8



9



11



10

5. Часть парка в пешеходной зоне города Попрад. 6. Фонтан. 7. Протестантский костёл на площади Св. Эгидия. 8. Подтатранский музей. 9. Татранская галерея. 10. Северо-восточная сторона Храма Св. Юрая. 11. Храм Св. Юрая в Сплишской Сободе. 12. Высокие Татры, вершина Широка. 13. Штрбске плэсо. 14. Канатная дорога со Скалнатогу Плэса на Ломницкую вершину. 15. - 16. Новая и старая кабина наземной канатной дороги из Старого Смоковца на Гребениок. 17. Вид на Татры с Ломницкого пика.



12



14



13

Попрад, благодаря своему расположению, получил арибуит Входные ворота в Высокие Татры. Высокие Татры – самый высокий горный массив в Словакии и единственный горный массив с альпийской горной природой. До 29 пиков превышает высоту 2500 метров. Самый высокий пик Герлах (2655 м над уровнем моря) является также самым высоким пиком не только в Татрах, но в целых Карпатах. Высокие Татры являются самой посещаемой территорией в Прешовской области.



15




16



17



18



19



20



21



22



23



24

18. Студеновский водопад. 19. Зелёное озеро. 20. Скалнатэ озеро. 21. Обсерватория на Ломницкой вершине. 22. Церковь Непорочного Зачатия Девы Марии в Старом Смоковце. 23. Лыжная база Старый Смоковец – Гребиенок. 24. Дорога для саней из Гребиенка в Старый Смоковец.



TATRY 4 SEASONS



Klaster turizmu Tatranského regiónu

Projekt je spolufinancovaný z prostriedkov Európskej únie, Regionálny operačný program, Prioritná os 3 Posilnenie kultúrneho potenciálu regiónov a infraštruktúra cestovného ruchu, Opatrenie 3.2 Podpora a rozvoj infraštruktúry cestovného ruchu - neinvestičné aktivity v cestovnom ruchu.



EUROPSKA ÚNIA



regionálny
operačný
program



PREŠOVSKÝ
SAMOSPRÁVNÝ
KRAJ

Európsky fond regionálneho rozvoja „Investícia do vašej budúcnosti“

