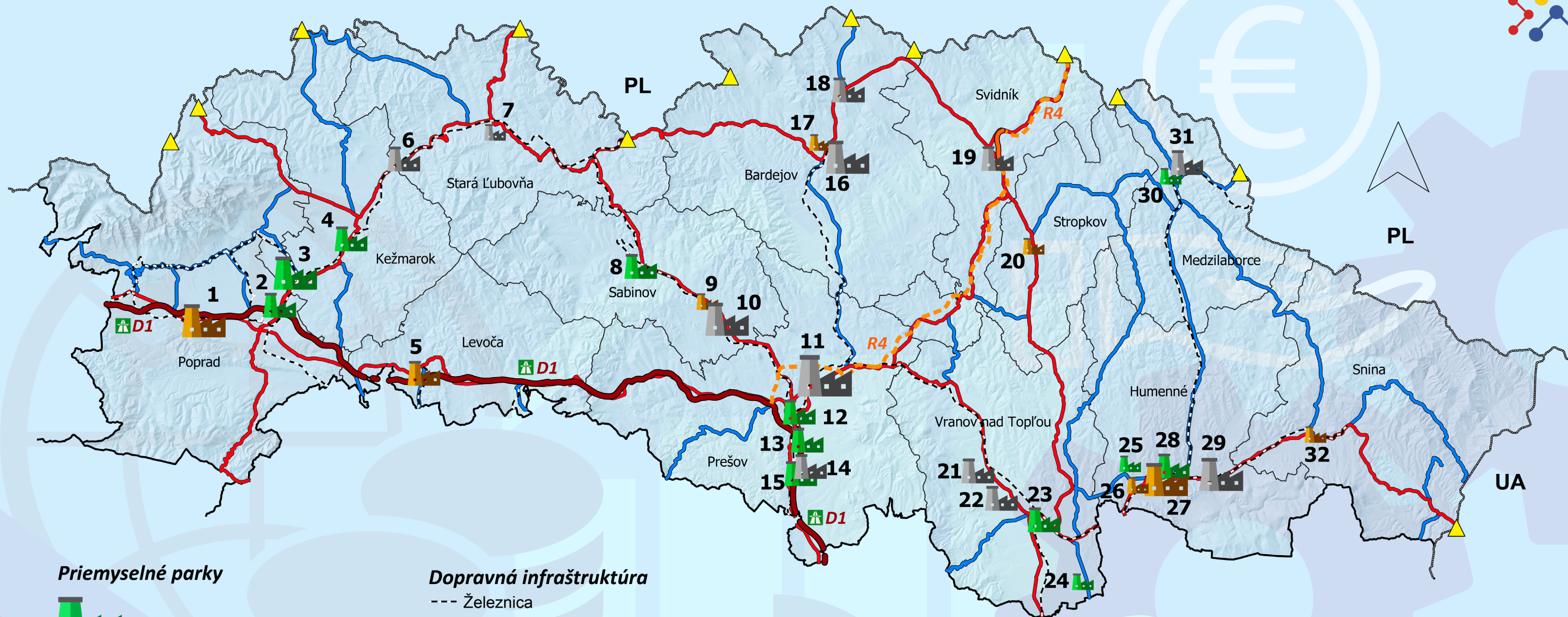


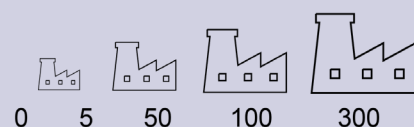
VYBRANÉ PRIEMYSELNÉ PARKY PREŠOVSKÉHO KRAJA



Priemyselné parky

-  **12 zelených parkov**
-  **8 hnedých parkov**
-  **12 potenciálnych parkov**





Veľkosť priemyselných parkov (v ha)



162 ha voľných plôch
975 ha plánovaných plôch

Dopravná infraštruktúra

- Železnica
-  Diaľnica
-  Rýchlostná cesta
-  Cesta I. triedy
-  Cesta II. triedy
-  Plánovaná R4

-  Hraničný priechod
-  Hranica okresu
-  Hranica kraja
-  Hranica štátu



Zelené priemyselné parky

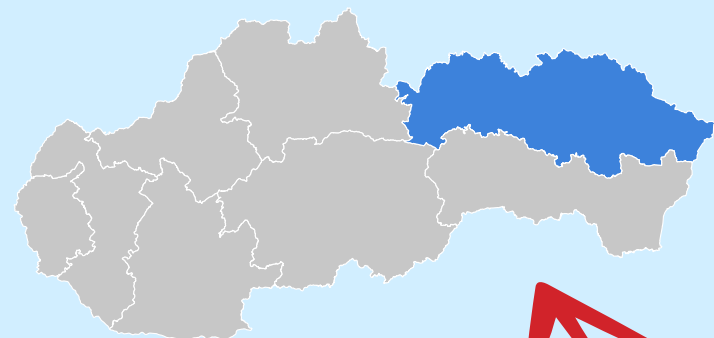
Číslo	Názov parku	Rozloha (ha)	Voľná plocha (ha)
2	Poprad - Matejovce	9.09	0
3	Veľká Lomnica	57	57
4	Kežmarok - Pradiareň	17.6	0
8	Lipany	10.13	0
12	Prešov-Grófske	45	45
13	Prešov - Záborské	24.63	5.69
15	Petrovany	8.53	2.5
23	Vranov nad Topľou - Ferovo	12.77	10.13
24	Nižný Hrušov	2.4	2.4
25	Myslina	2.71	0
28	Humenné - Guttmanovo	5.4	0.49
30	Medzilaborce	4.69	2

Hnedé priemyselné parky

Číslo	Názov parku	Rozloha (ha)	Voľná plocha (ha)
1	Svit	58	5
5	Levoča	6.5	2.73
9	Sabinov	2	0.16
17	Bardejov	1.18	0.15
20	Stropkov	2.11	0.73
26	Humenné	2	2
27	Humenné	64	7
32	Snina	0.47	0

Potenciálne priemyselné parky

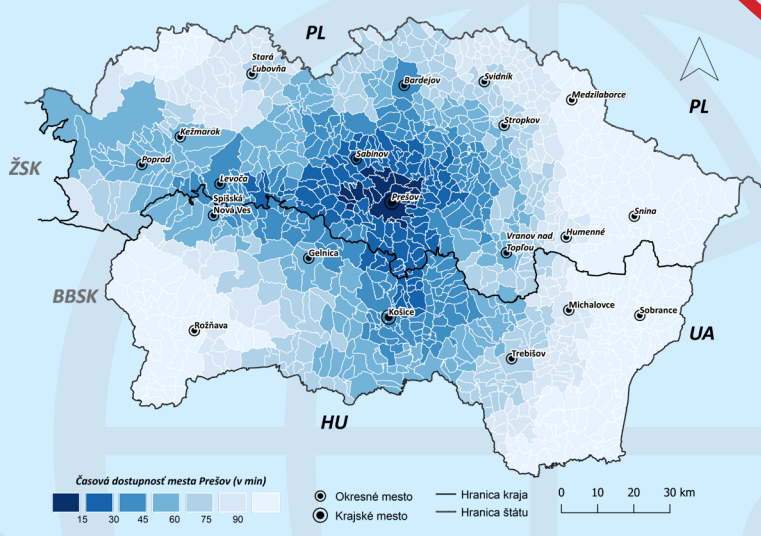
Číslo	Názov parku	Rozloha (ha)
6	Podolíneč	15
7	Stará Ľubovňa	2.5
10	Sabinov	90
11	Prešov	300
14	Záborské	30
16	Bardejov	70
18	Zborov	21.8
19	Svidník - Juh (Petrova dolina)	19.4
21	Soľ	10.1
22	Čaklov	13.8
29	Kamenica nad Cirochou	75
31	Medzilaborce	21



EÚ + EUROZÓNA
EÚ



ČASOVÁ DOSTUPNOSŤ DO KRAJSKÉHO MESTA PREŠOV



VYMEDZENIE ZÁKLADNÝCH POJMOV

PRIEMYSELNÝ PARK
územie vymedzené územným plánom obce alebo územným plánom zóny, na ktorom sa vykonáva alebo má vykonávať priemyselná výroba alebo služby jedného podnikateľa alebo viacerých podnikateľov.

PRIEMYSELNÁ ZÓNA ŠPECIÁLNA EKONOMICKÁ ZÓNA
územie vymedzené územným plánom obce alebo územným plánom zóny. ŠEZ sú ohraničené geografické oblasti v rámci ekonomiky, kde podlieha podnikateľská činnosť odlišným pravidlám ako tým, ktoré prevládajú vo zvyšku ekonomiky.

ZELENÝ PARK – GREENFIELD
priemyselný park vybudovaný na nezastavanej ploche („zelenej lúke“), ktorá nebola doteraz využívaná na priemyselné účely.

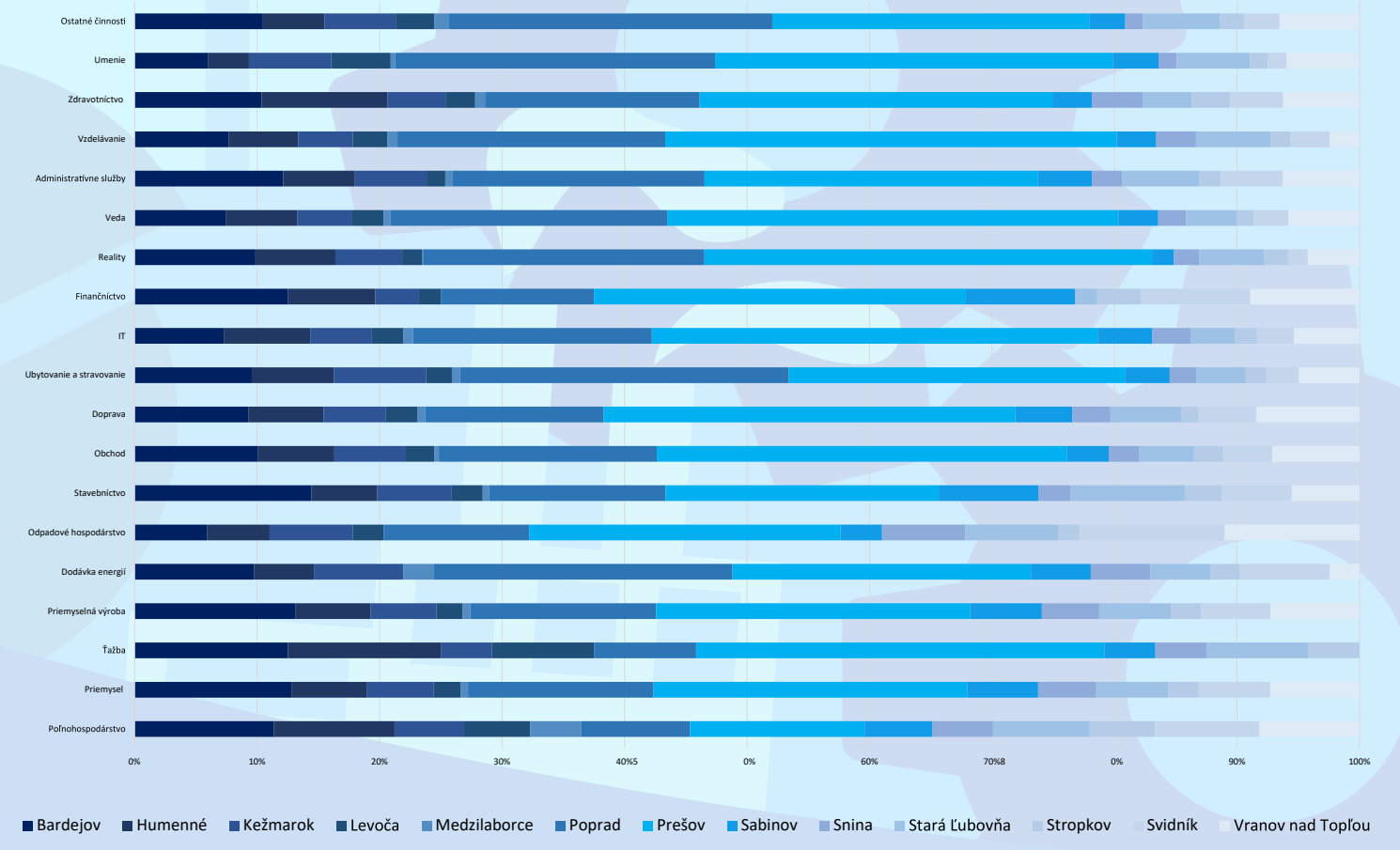
HNEDÝ PARK – BROWNFIELD
priemyselný park vybudovaný na už zastavanej a využívanej ploche na priemyselné účely. Park vzniká investovaním finančných zdrojov do už existujúcich budov a stavieb, ktoré sú v súčasnosti už nevyužívané alebo opustené.

POTENCIÁLNY PARK
Takéto územie musí byť vybavené základnou technickou infraštruktúrou (voda, plyn, elektrická energia, doprava, telekomunikačné siete, kanalizácia a pod.), musí byť majetkovo vysporiadané a zbavené starej záťaže, aby mohlo v budúcnosti slúžiť na priemyselné účely.

ZÁKLADNÉ INFORMÁCIE O KRAJI

- Rozloha: **8 972 km²**
Počet obcí: **665** (z toho **23** miest)
Počet obyvateľov: **808 931**
- Počet ekonomicky aktívnych obyvateľov: **398 900**
Miera nezamestnanosti: **10,75 %**
Priemerná hrubá mesačná mzda: **1 157 €**
Priemerný vek: **39,1 roka**
- Počet podnikov: **23 482**
13 334 malých a stredných podnikateľov
53 veľkých podnikov (s 250 a viac zamestnancami)
- Počet stredných škôl: **102**
Počet stredných škôl v duálnom vzdelávaní: **36**
Počet firiem zapojených do duálneho vzdelávania: **288**
Počet študentov v duálnom vzdelávaní: **> 1 200** ↑
- Počet etablovaných vysokých škôl: **3**
Počet študentov: **> 9 000**

SEGMENTY EKONOMIKY



PREŠOVSKÝ SAMOSPRÁVNÝ KRAJ
KRAJ
príležitosti



Viac informácií nájdete:



Obsah na stiahnutie



Webmapa priemyselných parkov

Kontakt:
Prešovský samosprávny kraj
Námestie mieru 2
080 01 Prešov

Infolinka:
051 / 70 81 111



PREŠOVSKÝ SAMOSPRÁVNÝ KRAJ

PREŠOVSKÝ SAMOSPRÁVNÝ KRAJ
KRAJ
príležitosti