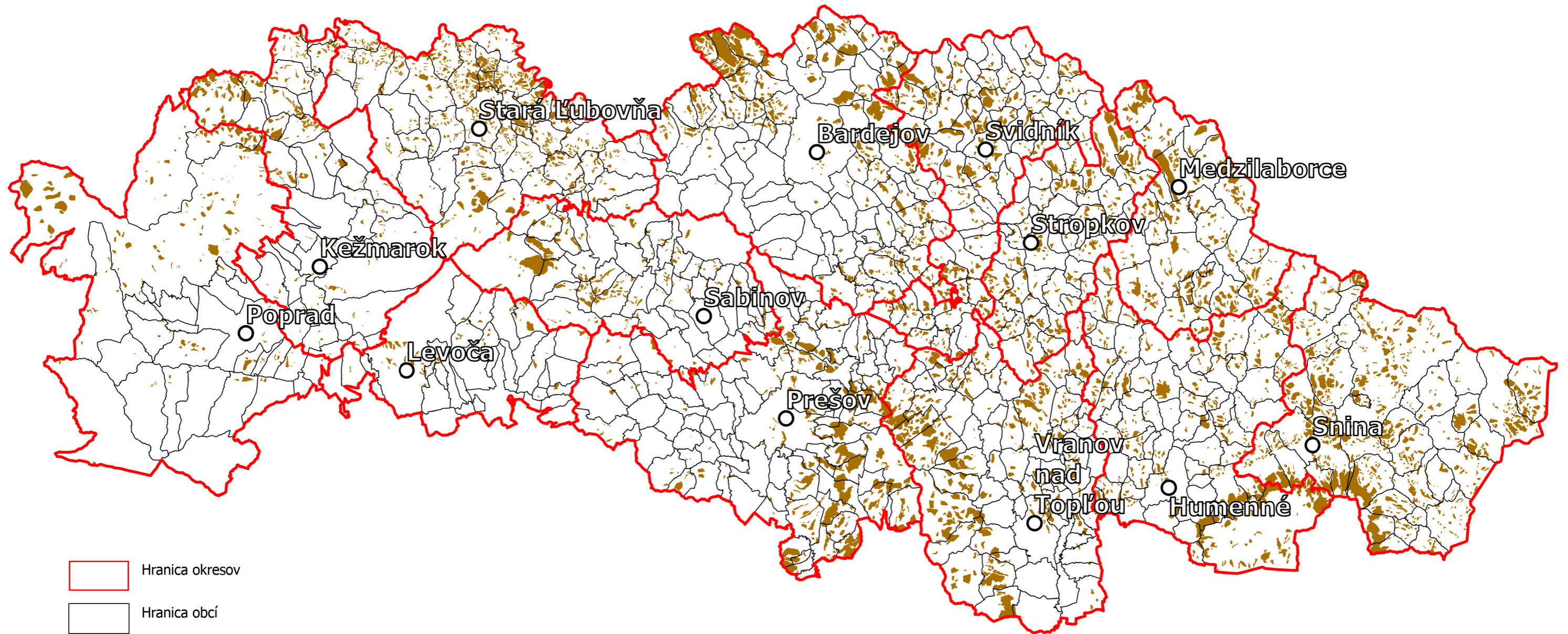






Lokality identifikovaných zosuvov - PSK



-  Hranica okresov
-  Hranica obcí
-  Okresné mestá
-  Lokalita identifikovaných zosuvov

Spracovateľ:



EKOJET, s.r.o., Staré Grunty 9A, 841 04 Bratislava

Obstarávateľ:



Prešovský samosprávny kraj, Námestie mieru 2, 080 01 Prešov

Názov projektu:

Adaptačná stratégia na zmenu klímy Prešovského samosprávneho kraja

Názov mapy:

Lokality identifikovaných zosuvov - PSK

Vyhotožil:
Ing. Ján Schvarcz

Súradnicový systém:
S-JTSK

Kontakt:

EKOJET, s.r.o.
priemyselná a krajinná ekológia

Schválil:
Mgr. Tomáš Šembera

Mierka:
1 : 500 000

Dátum:
28.02.2022

Číslo zákazky:
127/2021

Staré Grunty 9A, 841 04 Bratislava
Tel.: (+421 2) 45 69 05 68
e-mail: info@ekojet.sk
www.ekojet.sk

Mapová príloha č. 13

