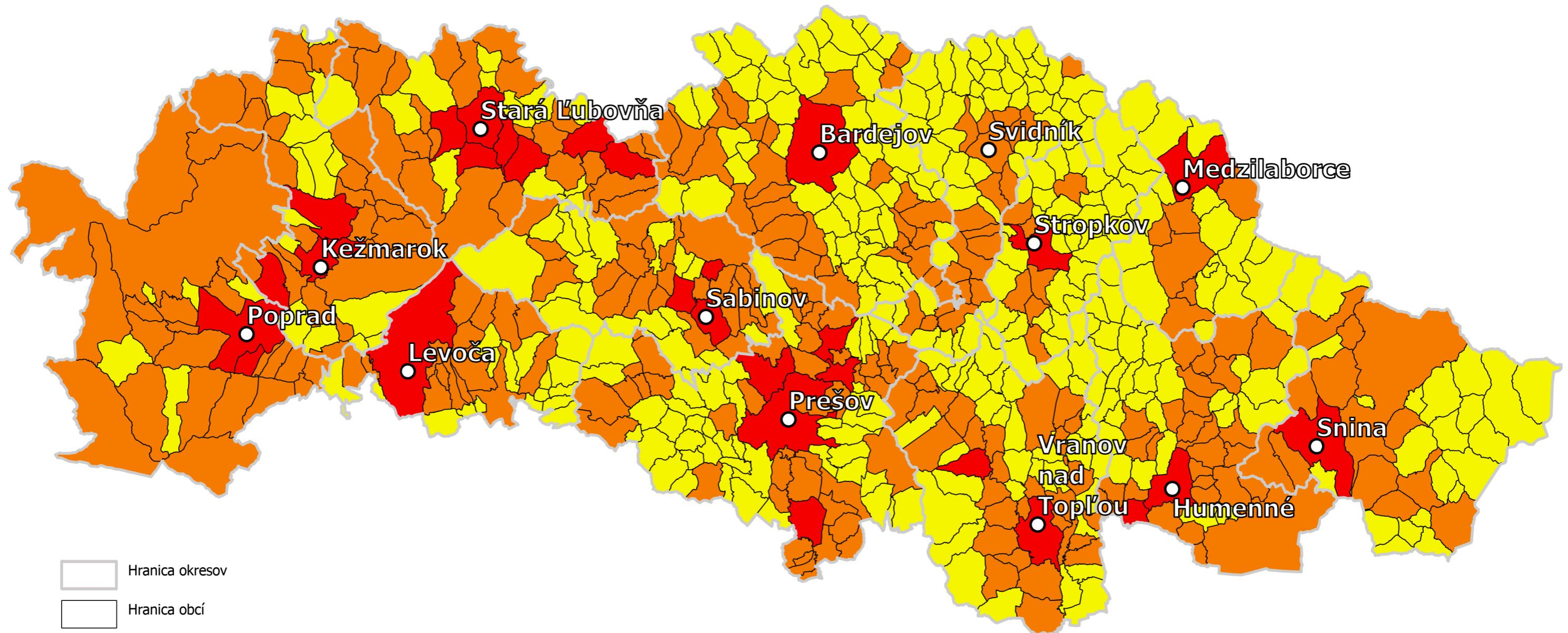





Celková zraniteľnosť voči klimatickej zmene - PSK



-  Hranica okresov
-  Hranica obcí
-  Okresné mestá

Zraniteľnosť

-  Nízka
-  Stredná
-  Vysoká

Spracovateľ:



EKOJET, s.r.o., Staré Grunty 9A, 841 04 Bratislava

Obstarávateľ:



Prešovský samosprávny kraj, Námestie mieru 2, 080 01 Prešov

Názov projektu:

Adaptačná stratégia na zmenu klímy Prešovského samosprávneho kraja

Názov mapy:

Celková zraniteľnosť voči klimatickej zmene - PSK

Vyhotovil:

Ing. Ján Schvarcz

Súradnicový systém:

S-JTSK

Kontakt:

EKOJET, s.r.o.
priemyselná a krajinná ekológia

Schválil:

Mgr. Tomáš Šembera

Mierka:

1 : 500 000

Dátum:

28.02.2022

Číslo zákazky:

127/2021

Mapová príloha č. 15



Staré Grunty 9A, 841 04 Bratislava
Tel.: (+421 2) 45 69 05 68
e-mail: info@ekojet.sk
www.ekojet.sk