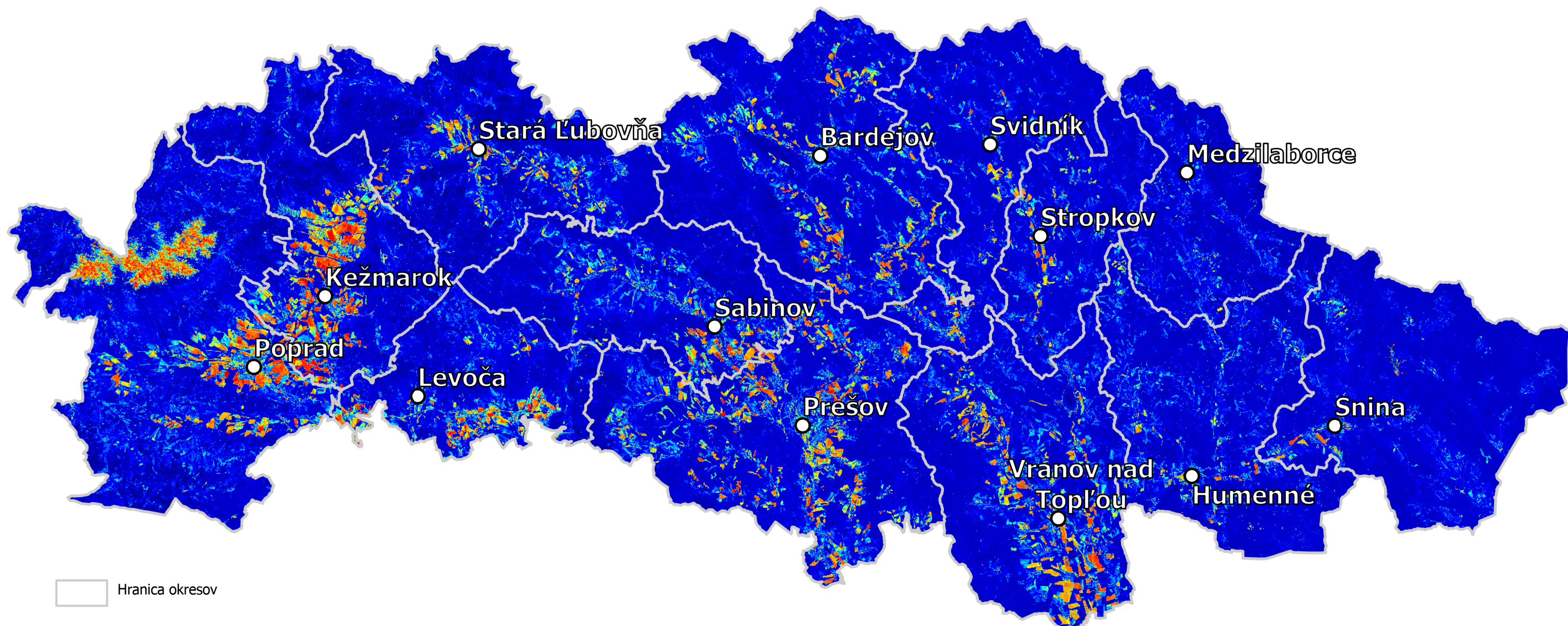
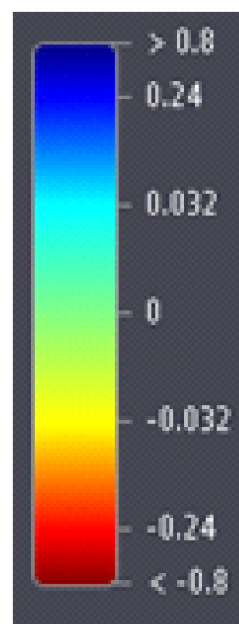


# Moisture index PSK



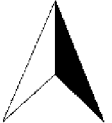


□ Hranica okresov

○ Okresné mestá



Zdroj: SENTINEL2, 06.09.2021 23:59

Spracovateľ:  <b>EKOJET, s.r.o.</b> , Staré Grunty 9A, 841 04 Bratislava		
Obstarávateľ:  <b>Prešovský samosprávny kraj</b> , Námestie mieru 2, 080 01 Prešov		
Názov projektu: <b>Adaptačná stratégia na zmenu klímy Prešovského samosprávneho kraja</b>		
Názov mapy: <b>Moisture index PSK</b>		
Vyhotovil: Ing. Ján Schvarcz	Súradnicový systém: S-JTSK	Kontakt: <b>EKOJET, s.r.o.</b> priemyselná a krajinná ekológia
Schválil: Mgr. Tomáš Šembera	Mierka: 1 : 500 000	
Dátum: 28.02.2022		Staré Grunty 9A, 841 04 Bratislava Tel.: (+421 2) 45 69 05 68 e-mail: info@ekojet.sk www.ekojet.sk
Číslo zákazky: 127/2021		
<b>Mapová príloha č. 4</b>		